

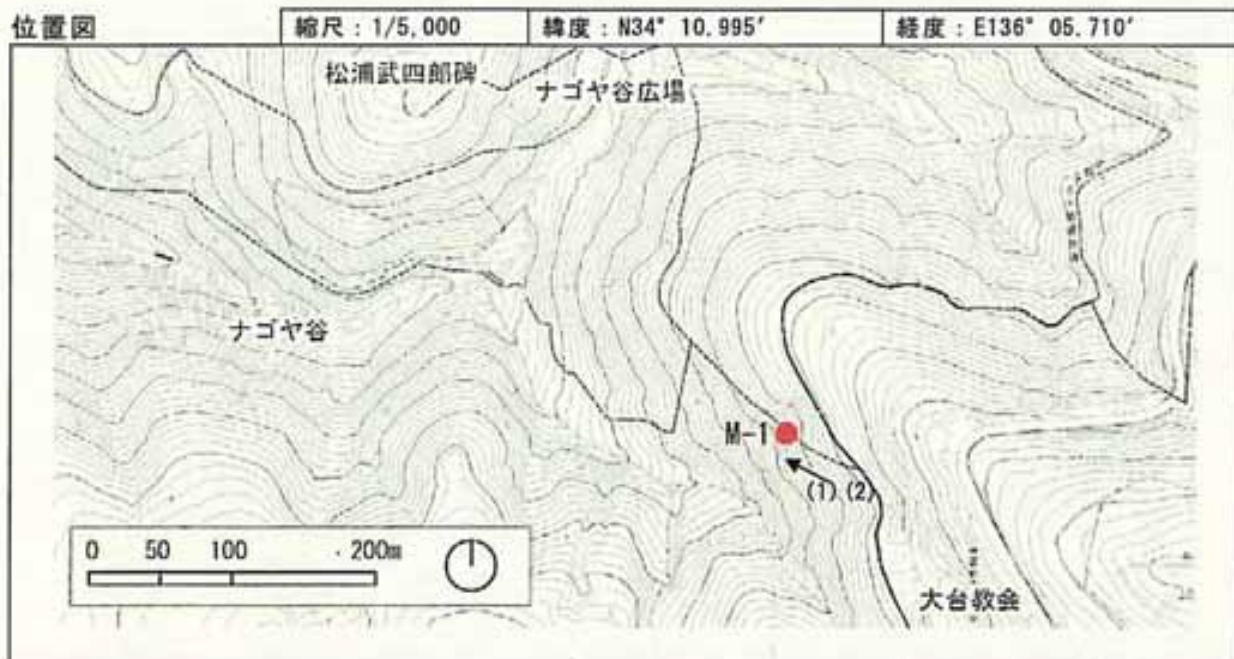
西大台利用調整地区歩道現況調査結果

個票

一覧表

M-1~29	複線化	本来の歩道から分岐して、新たなルートが形成されている箇所。ただし、1本の樹木を迂回している場合など、小規模なものは除く。
S-1~9	洗掘	歩道面に対する深さが、50cm以上の箇所、または洗掘により連続的に石が露出している箇所。
R-0~6	裸地化および歩道外に立入りが見られた箇所	R-0：利用による裸地化に関する定点観測地点（七ツ池）
		R-1~6：歩道外に立入りが見られた箇所に設けた定点観測地点

路線名	大台ヶ原周回線	地点番号	M-1
-----	---------	------	-----



周辺状況

路線縦断勾配	<input type="checkbox"/> 急：20° 以上 <input checked="" type="checkbox"/> 緩：10~20° <input type="checkbox"/> 平：10° 未満 <input type="checkbox"/> 他 ()			
地 質	<input type="checkbox"/> 岩盤 <input type="checkbox"/> 砂礫 <input checked="" type="checkbox"/> 粘性土・有機質土 <input type="checkbox"/> 泥炭 <input type="checkbox"/> 他 ()			
周辺植生	上層	<input checked="" type="checkbox"/> ブナ <input type="checkbox"/> ミズナラ <input type="checkbox"/> トチノキ・サワグルミ <input type="checkbox"/> ヒノキ <input type="checkbox"/> スギ <input checked="" type="checkbox"/> ウラジロモミ <input type="checkbox"/> 他 ()		
	下層	<input type="checkbox"/> スズタケ(有) <input type="checkbox"/> スズタケ(枯) <input checked="" type="checkbox"/> ミヤコザサ <input type="checkbox"/> ミヤマシキミ <input type="checkbox"/> 他 ()		

荒廃状況

	種 類	<input type="checkbox"/> 洗濯 <input checked="" type="checkbox"/> 複線化 <input type="checkbox"/> 裸地化 <input type="checkbox"/> 他 ()
平成18年度	原因：樹木による 長さ：約10m ※樹木の根上がりによって約70cmの段差が形成されており、それを避けるために複線化。	
平成19年度	特に変化はない。	

路線名	大台ヶ原周回線	地点番号	M-1
-----	---------	------	-----

平成18年度写真

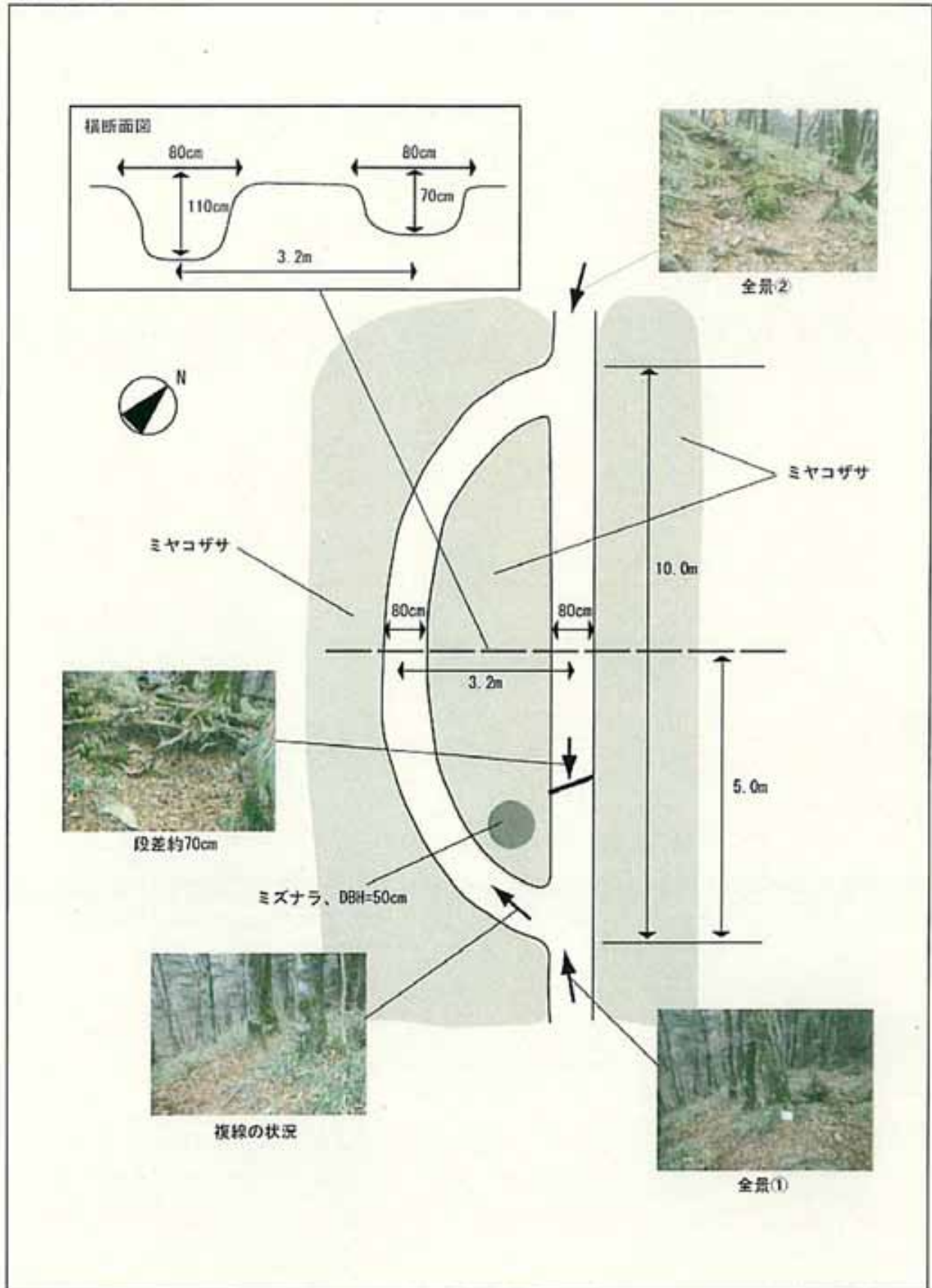
撮影年月日		2006年 11月 15日	
番号	M-1 (1)	番号	M-1 (2)
			

平成19年度写真

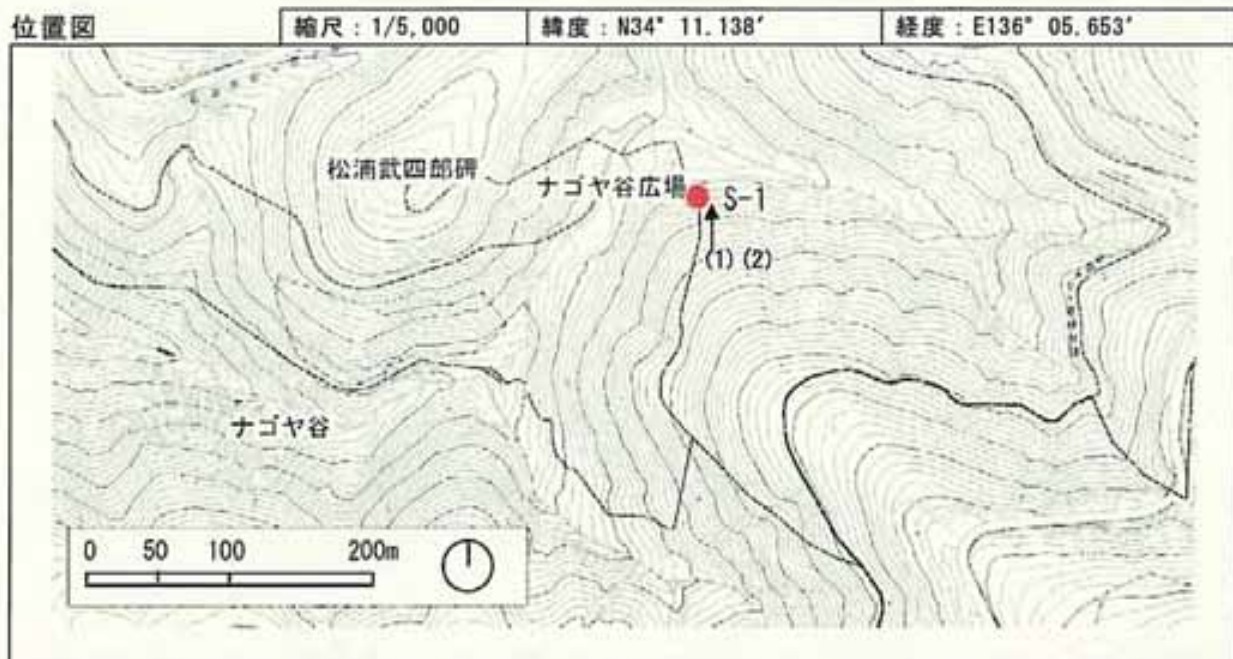
撮影年月日		2007年 11月 14日	
番号	M-1 (1)	番号	M-1 (2)
			

路線名	大台ヶ原周回線	地点番号	M-1
-----	---------	------	-----

現況模式図



路線名	大台ヶ原周回線	地点番号	S-1
-----	---------	------	-----



周辺状況

路線縦断勾配	<input checked="" type="checkbox"/> 急：20° 以上 <input type="checkbox"/> 緩：10~20° <input type="checkbox"/> 平：10° 未満 <input type="checkbox"/> 他（ ）			
地質	<input type="checkbox"/> 岩盤 <input checked="" type="checkbox"/> 砂礫 <input type="checkbox"/> 粘性土・有機質土 <input type="checkbox"/> 泥炭 <input type="checkbox"/> 他（ ）			
植生	上層	<input checked="" type="checkbox"/> ブナ <input type="checkbox"/> ミズナラ <input type="checkbox"/> トチノキ・サワグルミ <input checked="" type="checkbox"/> ヒノキ <input type="checkbox"/> スギ <input checked="" type="checkbox"/> ウラジロモミ <input type="checkbox"/> 他（ ）		
	下層	<input type="checkbox"/> スズタケ（有） <input type="checkbox"/> スズタケ（枯） <input checked="" type="checkbox"/> ミヤコザサ <input type="checkbox"/> ミヤマシキミ <input checked="" type="checkbox"/> 他（コケ類 ）		

荒廃状況

	種類	<input checked="" type="checkbox"/> 洗掘 <input type="checkbox"/> 複線化 <input type="checkbox"/> 裸地化 <input type="checkbox"/> 他（ ）
平成18年度	長さ：20m 最大深さ：60cm	
平成19年度	踏圧等により、周辺の植生に衰退がみられる。8月の利用者の集中による影響と考えられる。洗掘状況には、特に変化はない。	

路線名	大台ヶ原周回線	地点番号	S-1
-----	---------	------	-----

平成18年度写真

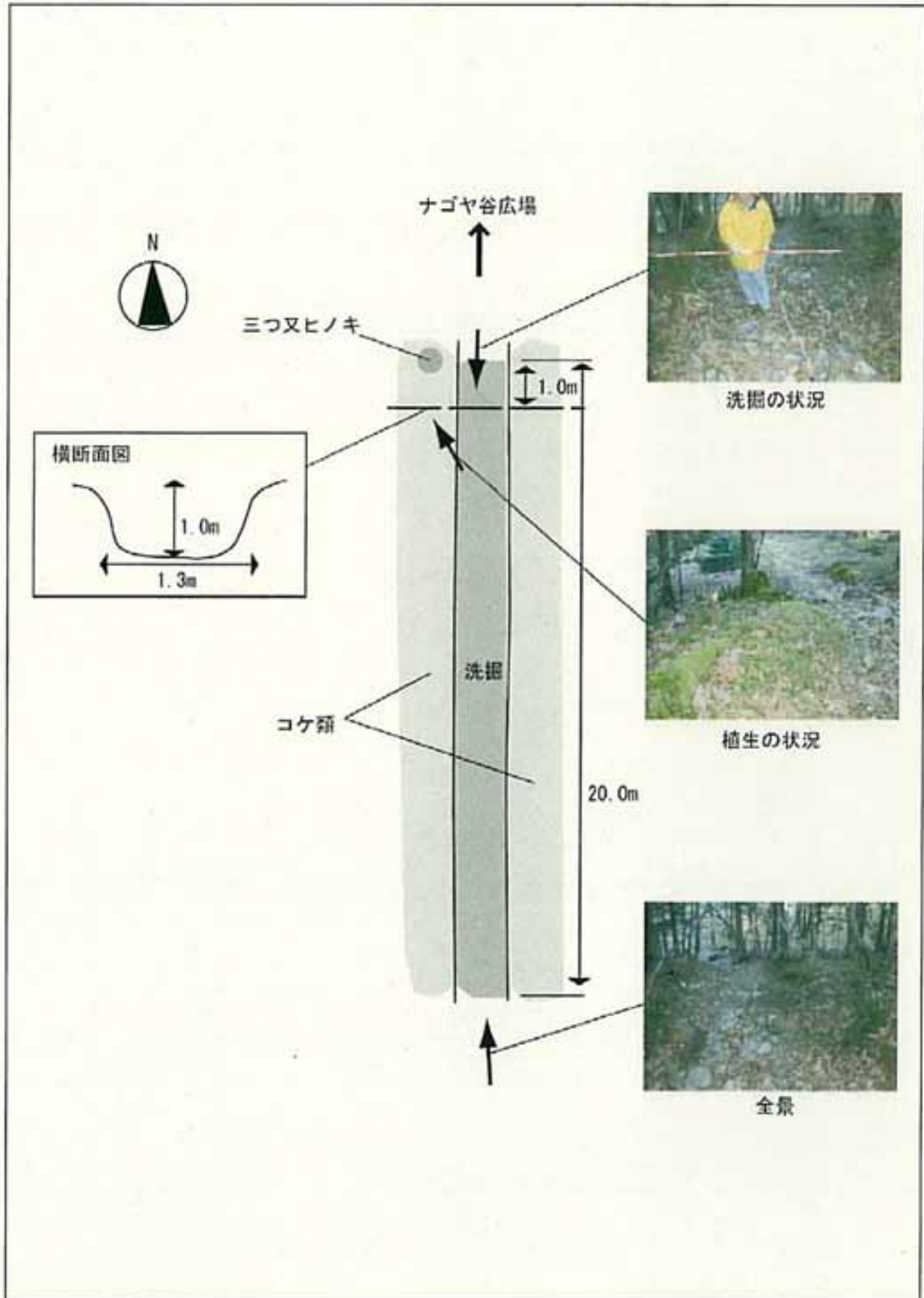
撮影年月日		2006年 11月 15日	
番号	S-1(1)	番号	S-1(2)
			

平成19年度写真

撮影年月日		2007年 11月 15日	
番号	S-1(1)	番号	S-1(2)
			



路線名	大台ヶ原周回線	地点番号	S-1
-----	---------	------	-----

現況模式図





路線名	大台ヶ原周回線	地点番号	M-2、S-2
-----	---------	------	---------

平成18年度写真

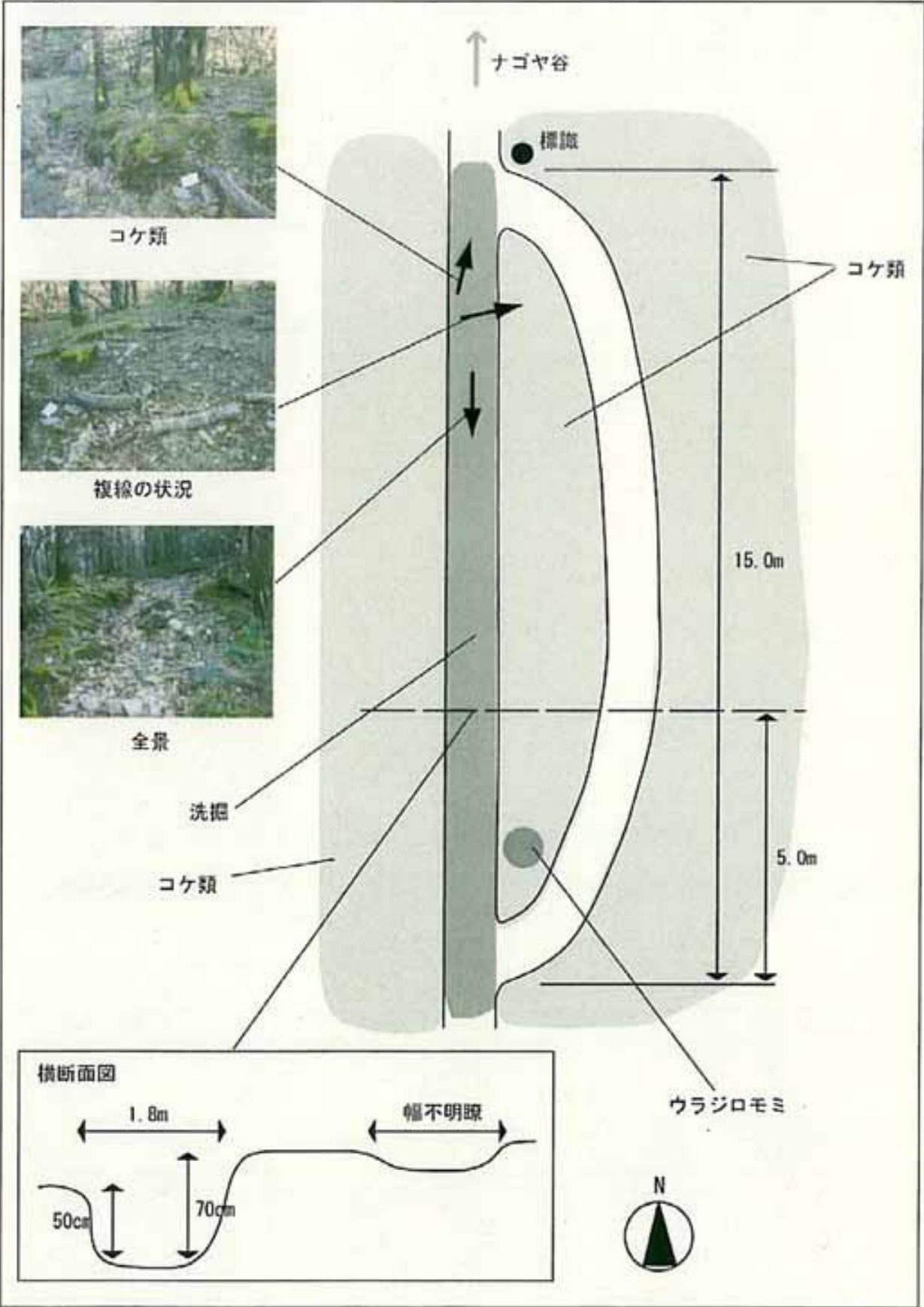
撮影年月日		2006年 11月 15日	
番号	M-2 & S-2 (1)	番号	M-2 & S-2 (2)
			

平成19年度写真

撮影年月日		2007年 11月 15日	
番号	M-2 & S-2 (1)	番号	M-2 & S-2 (2)
			

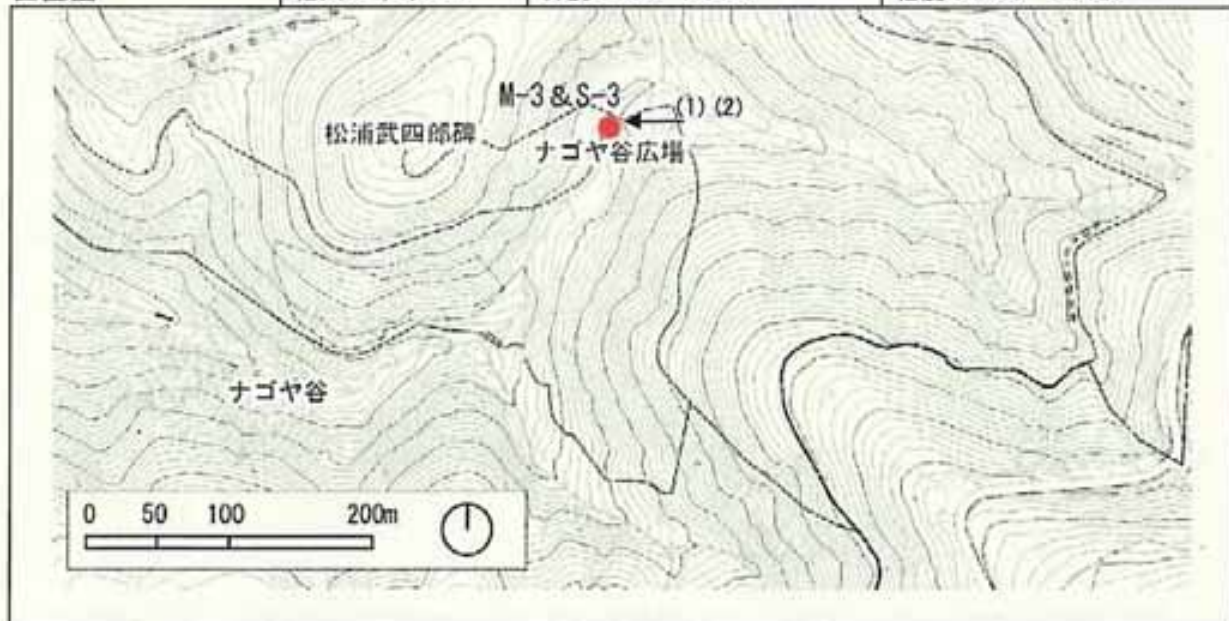
路線名	大台ヶ原周回線	地点番号	M-2、S-2
-----	---------	------	---------

現況模式図



路線名	大台ヶ原周回線	地点番号	M-3、S-3
-----	---------	------	---------

位置図	縮尺：1/5,000	緯度：N34° 11.155'	経度：E136° 05.623'
-----	------------	-----------------	------------------



周辺状況

路線横断勾配	<input checked="" type="checkbox"/> 急：20° 以上	<input type="checkbox"/> 緩：10~20°	<input type="checkbox"/> 平：10° 未満	<input type="checkbox"/> 他 ()			
地質	<input type="checkbox"/> 岩盤	<input checked="" type="checkbox"/> 砂礫	<input checked="" type="checkbox"/> 粘性土・有機質土	<input type="checkbox"/> 泥炭 <input type="checkbox"/> 他 ()			
植生	上層	<input type="checkbox"/> ブナ	<input type="checkbox"/> ミズナラ	<input type="checkbox"/> トチノキ	<input type="checkbox"/> サワグルミ	<input type="checkbox"/> ヒノキ	<input type="checkbox"/> スギ
	下層	<input checked="" type="checkbox"/> ウラジロモミ	<input type="checkbox"/> 他 ()	<input type="checkbox"/> スズタケ (有)	<input type="checkbox"/> スズタケ (枯)	<input checked="" type="checkbox"/> ミヤコザサ	<input type="checkbox"/> 他 (コケ類)

荒廃状況

	種類	<input checked="" type="checkbox"/> 洗掘	<input checked="" type="checkbox"/> 複線化	<input type="checkbox"/> 裸地化	<input type="checkbox"/> 他 ()
平成18年度	洗掘 長さ：3m、最大深さ：100cm 複線化 原因：洗掘による、長さ：3m ※ナゴヤ谷沢渡り左岸の段差（高低差100cm）において、歩道の洗掘により複線化。ただし本線、複線の区別は不明瞭。				
平成19年度	特に変化はない。				

路線名	大台ヶ原周回線	地点番号	M-3、S-3
-----	---------	------	---------

平成18年度写真

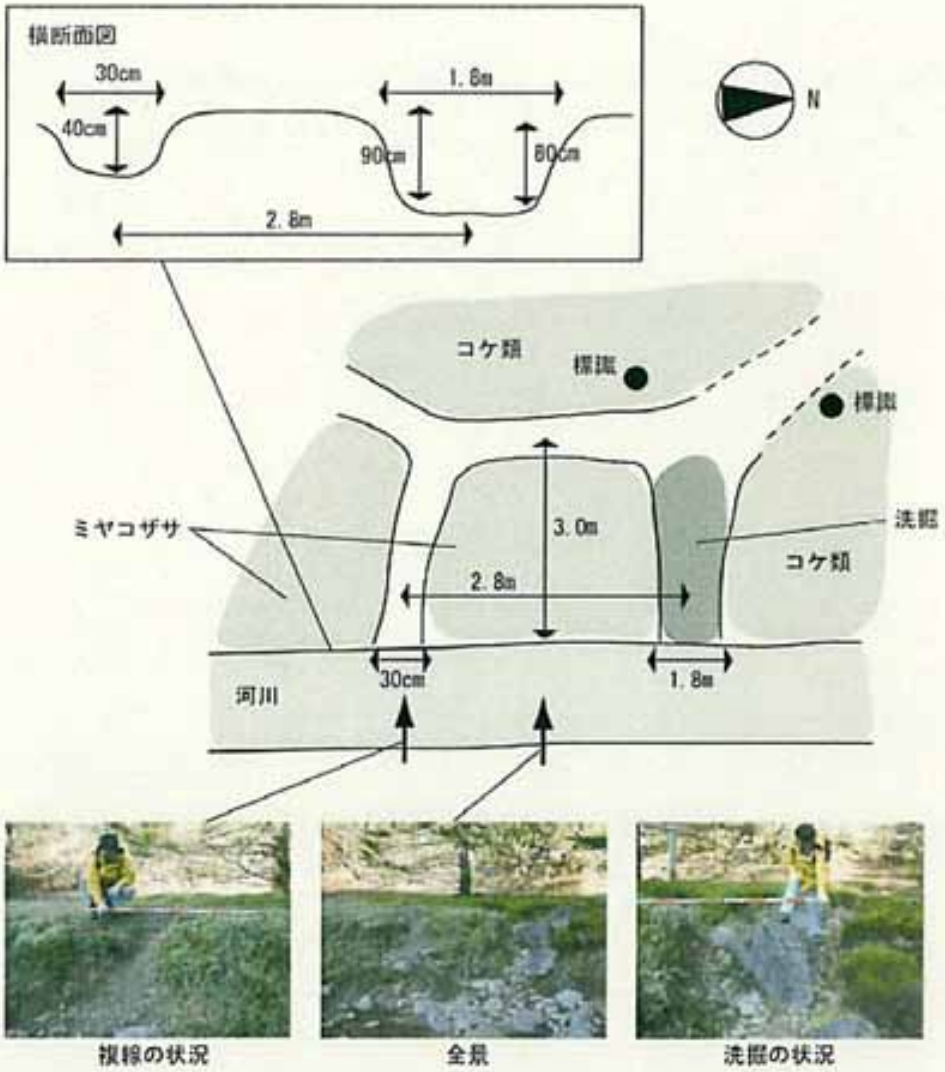
撮影年月日		2006年 11月 15日	
番号	M-3 & S-3 (1)	番号	M-3 & S-3 (2)
			

平成19年度写真

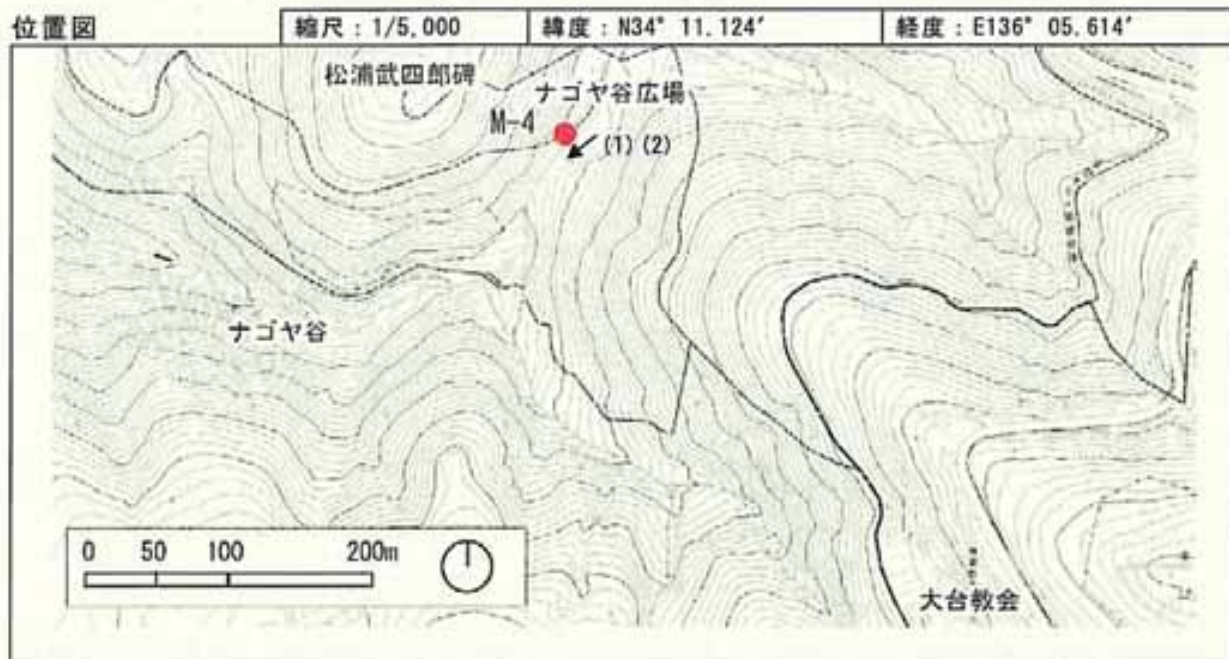
撮影年月日		2007年 11月 15日	
番号	M-3 & S-3 (1)	番号	M-3 & S-3 (2)
			

路線名	大台ヶ原周回線	地点番号	M-3、S-3
-----	---------	------	---------

現況模式図



路線名	大台ヶ原周回線	地点番号	M-4
-----	---------	------	-----



周辺状況

路線縦断勾配	<input type="checkbox"/> 急：20° 以上 <input type="checkbox"/> 緩：10~20° <input checked="" type="checkbox"/> 平：10° 未満 <input type="checkbox"/> 他（ ）			
地質	<input type="checkbox"/> 岩盤 <input checked="" type="checkbox"/> 砂礫 <input checked="" type="checkbox"/> 粘性土・有機質土 <input type="checkbox"/> 泥炭 <input type="checkbox"/> 他（ ）			
植生	上層	<input type="checkbox"/> ブナ <input type="checkbox"/> ミズナラ <input type="checkbox"/> トチノキーサワグルミ <input type="checkbox"/> ヒノキ <input type="checkbox"/> スギ <input type="checkbox"/> ウラジロモミ <input type="checkbox"/> 他（ ）		
	下層	<input type="checkbox"/> スズタケ（有） <input type="checkbox"/> スズタケ（枯） <input type="checkbox"/> ミヤコザサ <input type="checkbox"/> ミヤマシキミ <input checked="" type="checkbox"/> 他（その他の草本類 ）		

荒廃状況

	種類	<input type="checkbox"/> 洗掘	<input checked="" type="checkbox"/> 複線化	<input type="checkbox"/> 裸地化	<input type="checkbox"/> 他（ ）
平成18年度	原因：洗掘による 長さ：15m ※東側7mは3本に複線化。				
平成19年度	特に変化はない。				

路線名	大台ヶ原周回線	地点番号	M-4
-----	---------	------	-----

平成18年度写真

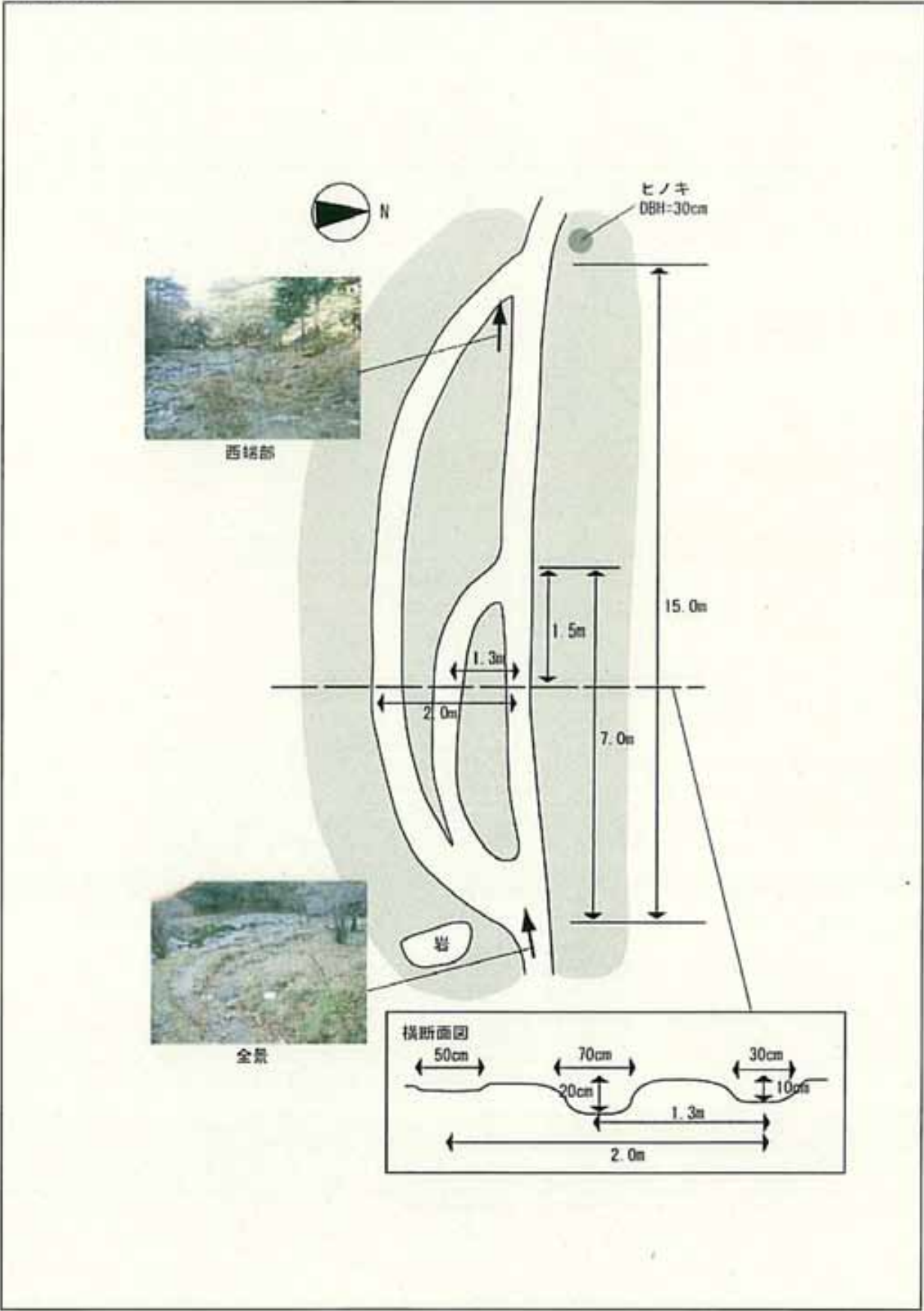
撮影年月日	2006年 11月 15日		
番号	M-4 (1)	番号	M-4 (2)
			

平成19年度写真

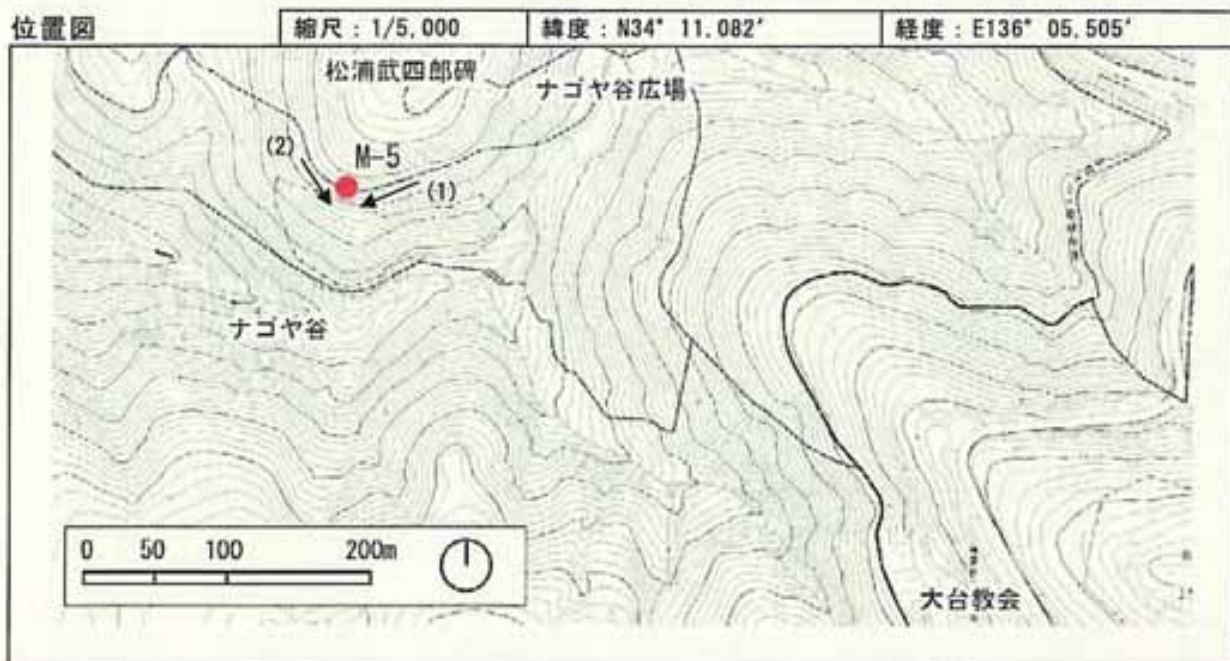
撮影年月日	2007年 11月 日		
番号	M-4 (1)	番号	M-4 (2)
			

路線名	大台ヶ原周回線	地点番号	M-4
-----	---------	------	-----

現況模式図



路線名	大台ヶ原周回線	地点番号	M-5
-----	---------	------	-----



周辺状況

路線縦断勾配	<input type="checkbox"/> 急：20° 以上 <input checked="" type="checkbox"/> 緩：10～20° <input type="checkbox"/> 平：10° 未満 <input type="checkbox"/> 他（ ）			
地 質	<input type="checkbox"/> 岩盤 <input type="checkbox"/> 砂礫 <input checked="" type="checkbox"/> 粘性土・有機質土 <input type="checkbox"/> 泥炭 <input type="checkbox"/> 他（ ）			
植 生	上層	<input type="checkbox"/> ブナ <input checked="" type="checkbox"/> ミズナラ <input type="checkbox"/> トチノキ・サワグルミ <input type="checkbox"/> ヒノキ <input type="checkbox"/> スギ <input type="checkbox"/> ウラジロモミ <input type="checkbox"/> 他（ ）		
	下層	<input type="checkbox"/> スズタケ（有） <input checked="" type="checkbox"/> スズタケ（枯） <input type="checkbox"/> ミヤコザサ <input type="checkbox"/> ミヤマシキミ <input type="checkbox"/> 他（ ）		

荒廃状況

	種 類	<input type="checkbox"/> 洗掘 <input checked="" type="checkbox"/> 複線化 <input type="checkbox"/> 裸地化 <input type="checkbox"/> 他（ ）
平成18年度	原因：樹木による 長さ：9m ※複線化箇所には防鹿柵が設置されたため、植生が回復し、複線化は解消している。	
平成19年度	防鹿柵の設置により、複線化はほぼ解消している。	

路線名	大台ヶ原周回線	地点番号	M-5
-----	---------	------	-----

平成18年度写真

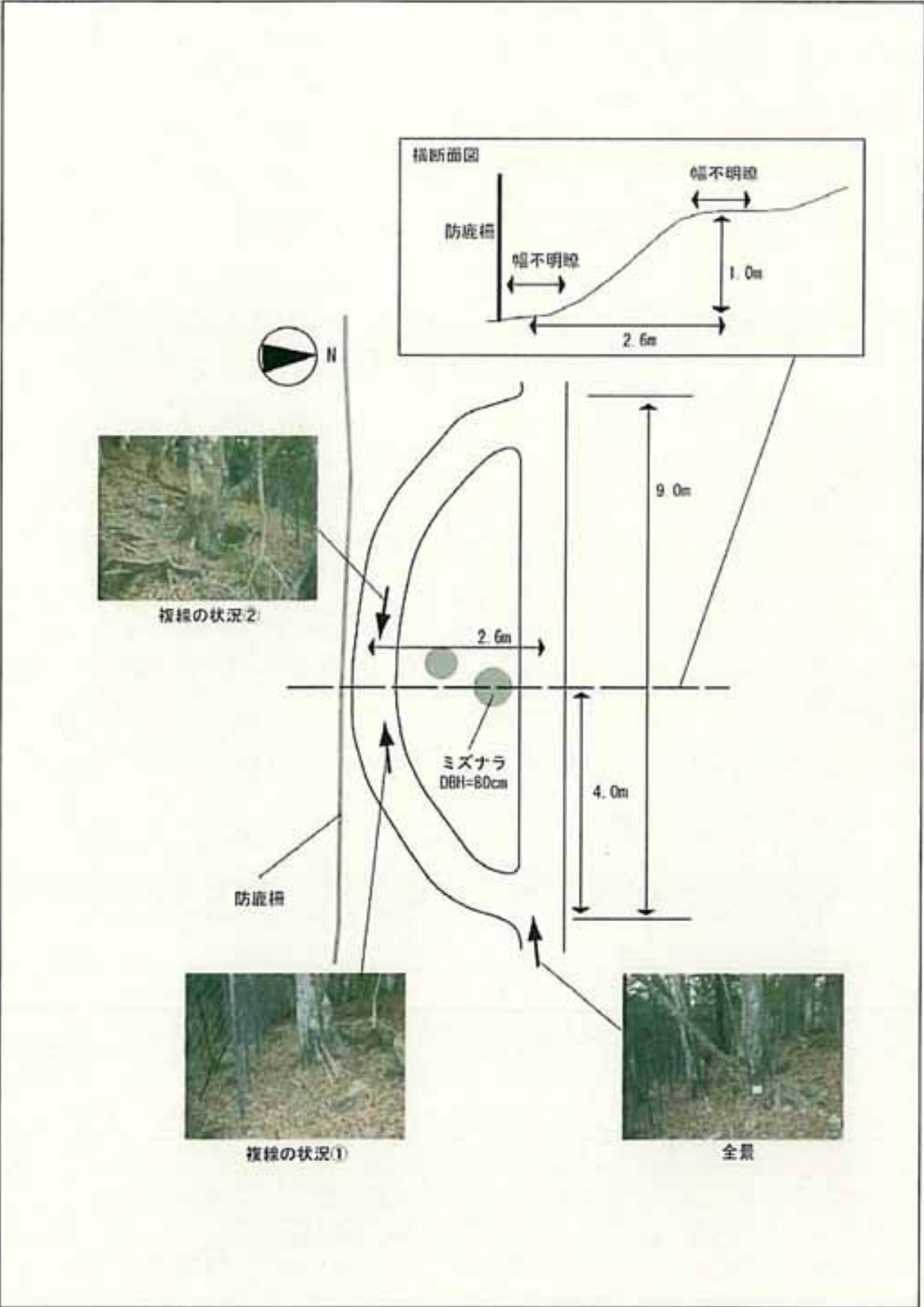
撮影年月日		2006年 11月 15日	
番号	M-5 (1)	番号	M-5 (2)
			

平成19年度写真

撮影年月日		2007年 11月 14日	
番号	M-5 (1)	番号	M-5 (2)
			

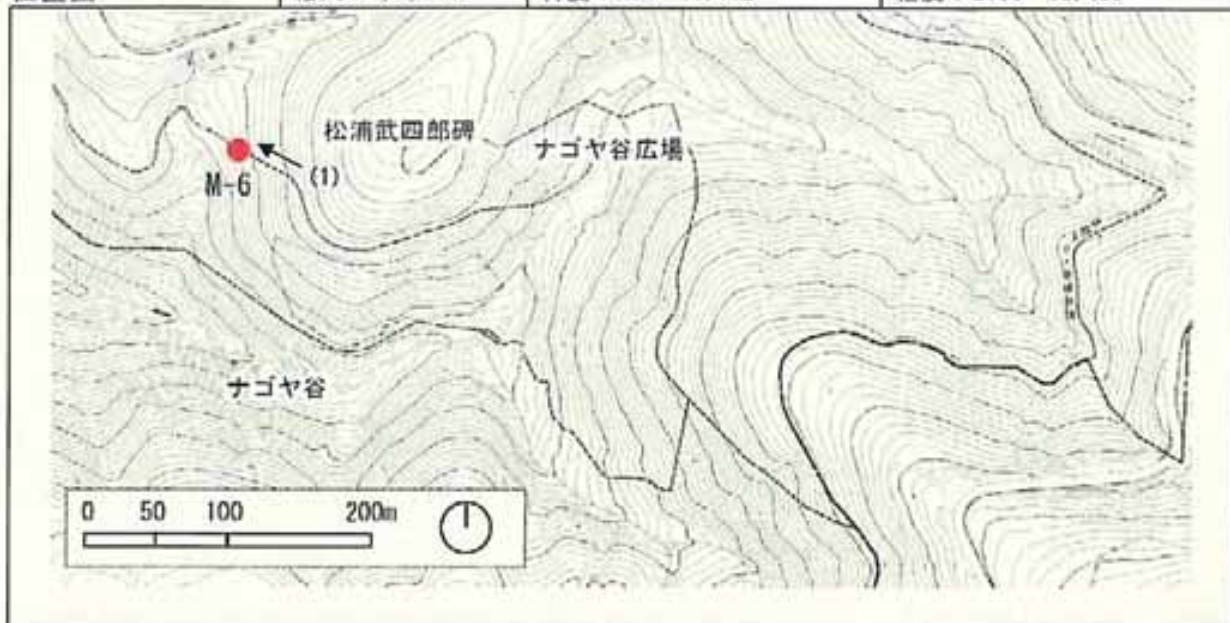
路線名	大台ヶ原周回線	地点番号	M-5
-----	---------	------	-----

現況模式図



路線名	大台ヶ原周回線	地点番号	M-6
-----	---------	------	-----

位置図	縮尺：1/5,000	緯度：N34° 11.132'	経度：E136° 05.453'
-----	------------	-----------------	------------------



周辺状況


路線縦断勾配	<input type="checkbox"/> 急：20° 以上	<input type="checkbox"/> 緩：10~20°	<input checked="" type="checkbox"/> 平：10° 未満	<input type="checkbox"/> 他 ()
地質	<input type="checkbox"/> 岩盤	<input type="checkbox"/> 砂礫	<input checked="" type="checkbox"/> 粘性土・有機質土	<input type="checkbox"/> 泥炭 <input type="checkbox"/> 他 ()
植生	上層	<input checked="" type="checkbox"/> ブナ	<input checked="" type="checkbox"/> ミズナラ	<input type="checkbox"/> トチノキ・サワグルミ <input type="checkbox"/> ヒノキ <input type="checkbox"/> スギ <input type="checkbox"/> ウラジロモミ <input type="checkbox"/> 他 ()
	下層	<input type="checkbox"/> スズタケ (有)	<input checked="" type="checkbox"/> スズタケ (枯)	<input checked="" type="checkbox"/> ミヤコザサ <input type="checkbox"/> ミヤマシキミ <input type="checkbox"/> 他 ()

荒廃状況



	種類	<input type="checkbox"/> 洗掘	<input checked="" type="checkbox"/> 複線化	<input type="checkbox"/> 裸地化	<input type="checkbox"/> 他 ()
平成18年度	<p>原因：樹木による 長さ：6m ※9月調査時には、植生の回復傾向が見られたが、ピーク終了後の今回調査では、再び複線の形成が確認された。</p>				
平成19年度	<p>倒木によって、歩道が明確にされたため、複線部の植生は回復傾向にある。</p>				

路線名	大台ヶ原周回線	地点番号	M-6
-----	---------	------	-----

平成18年度写真

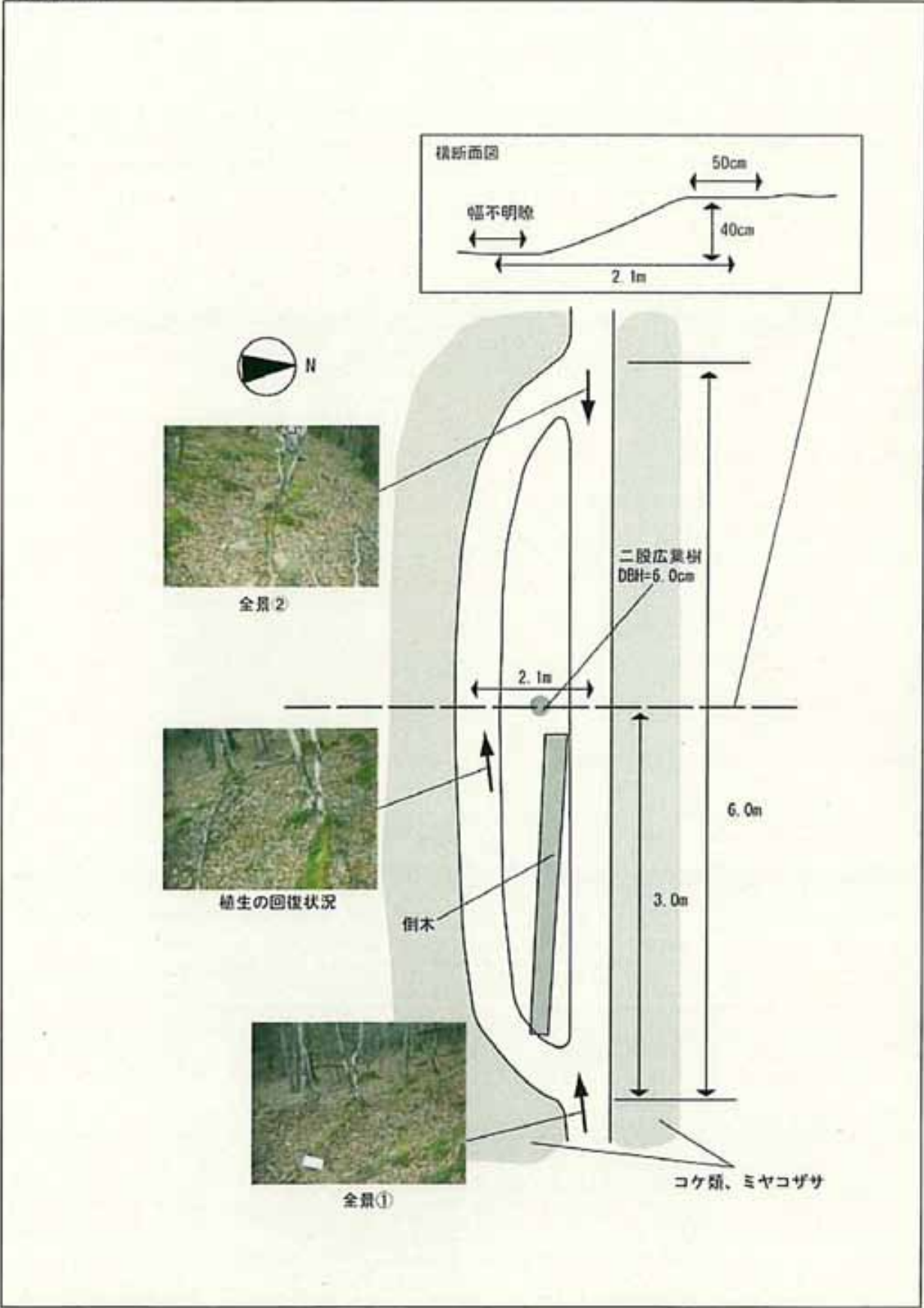
撮影年月日		2006年 11月 15日	
番号	M-6 (1)	番号	
			

平成19年度写真

撮影年月日		2007年 11月 14日	
番号	M-6 (1)	番号	M-6 (2)
			

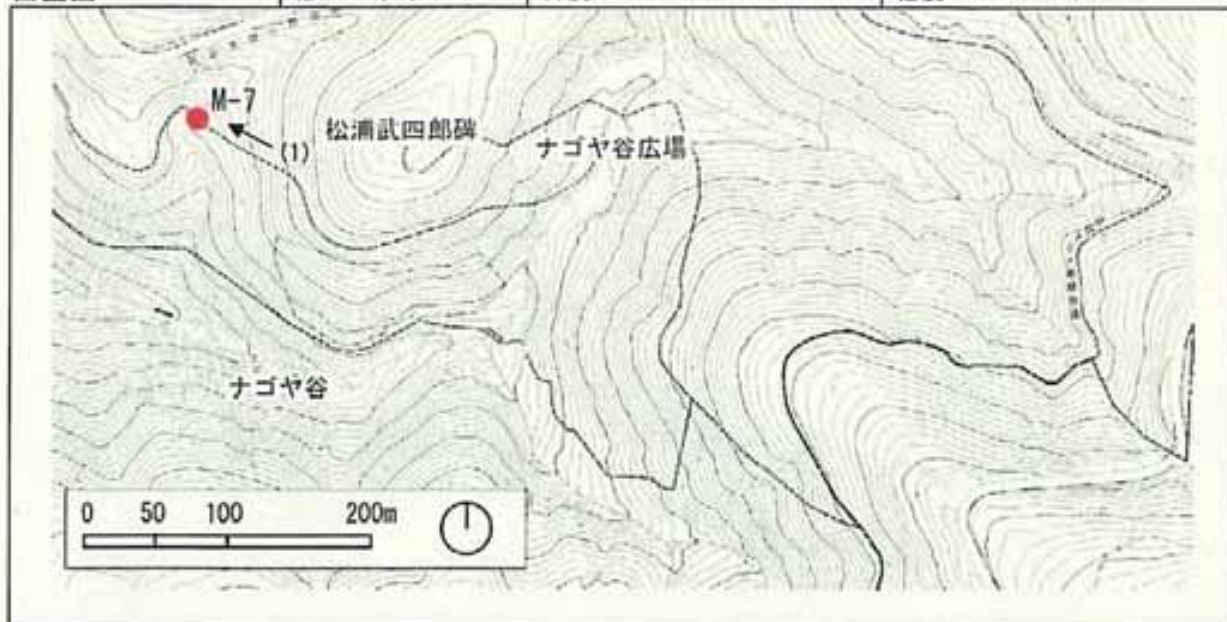
路線名	大台ヶ原周回線	地点番号	M-6
-----	---------	------	-----

現況模式図



路線名	大台ヶ原周回線	地点番号	M-7
-----	---------	------	-----

位置図	縮尺：1/5,000	緯度：N34° 11.142'	経度：E136° 05.450'
-----	------------	-----------------	------------------



周辺状況

路線縦断勾配	<input type="checkbox"/> 急：20° 以上 <input type="checkbox"/> 緩：10～20° <input checked="" type="checkbox"/> 平：10° 未満 <input type="checkbox"/> 他（ ）			
地質	<input type="checkbox"/> 岩盤 <input checked="" type="checkbox"/> 砂礫 <input checked="" type="checkbox"/> 粘性土・有機質土 <input type="checkbox"/> 泥炭 <input type="checkbox"/> 他（ ）			
植生	上層	<input checked="" type="checkbox"/> ブナ <input type="checkbox"/> ミズナラ <input type="checkbox"/> トチノキ・サワグルミ <input type="checkbox"/> ヒノキ <input type="checkbox"/> スギ <input checked="" type="checkbox"/> ウラジロモミ <input type="checkbox"/> 他（ ）		
	下層	<input type="checkbox"/> スズタケ（有） <input type="checkbox"/> スズタケ（枯） <input type="checkbox"/> ミヤコザサ <input type="checkbox"/> ミヤマシキミ <input checked="" type="checkbox"/> 他（特に無し ）		

荒廃状況


	種類	<input type="checkbox"/> 洗掘 <input checked="" type="checkbox"/> 複線化 <input type="checkbox"/> 裸地化 <input type="checkbox"/> 他（ ）
平成18年度	原因：樹木による 長さ：13m	
平成19年度	特に変化はない。	

路線名	大台ヶ原周回線	地点番号	M-7
-----	---------	------	-----

平成18年度写真

撮影年月日



2006年 11月 15日

番号	M-7 (1)	番号	
			

平成19年度写真

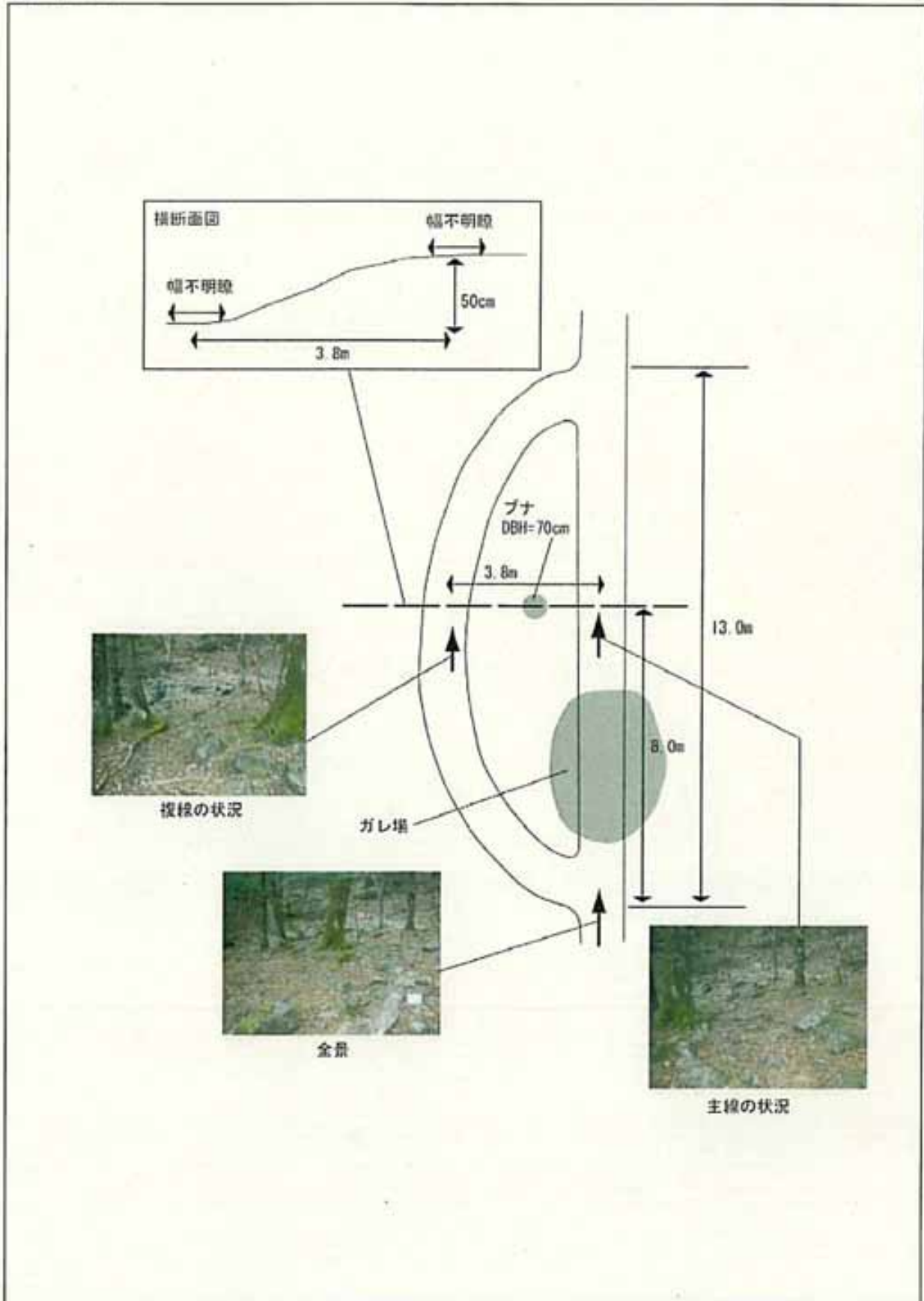
撮影年月日

2007年 11月 14日

M-7 (1)	番号	M-7 (2)	
			

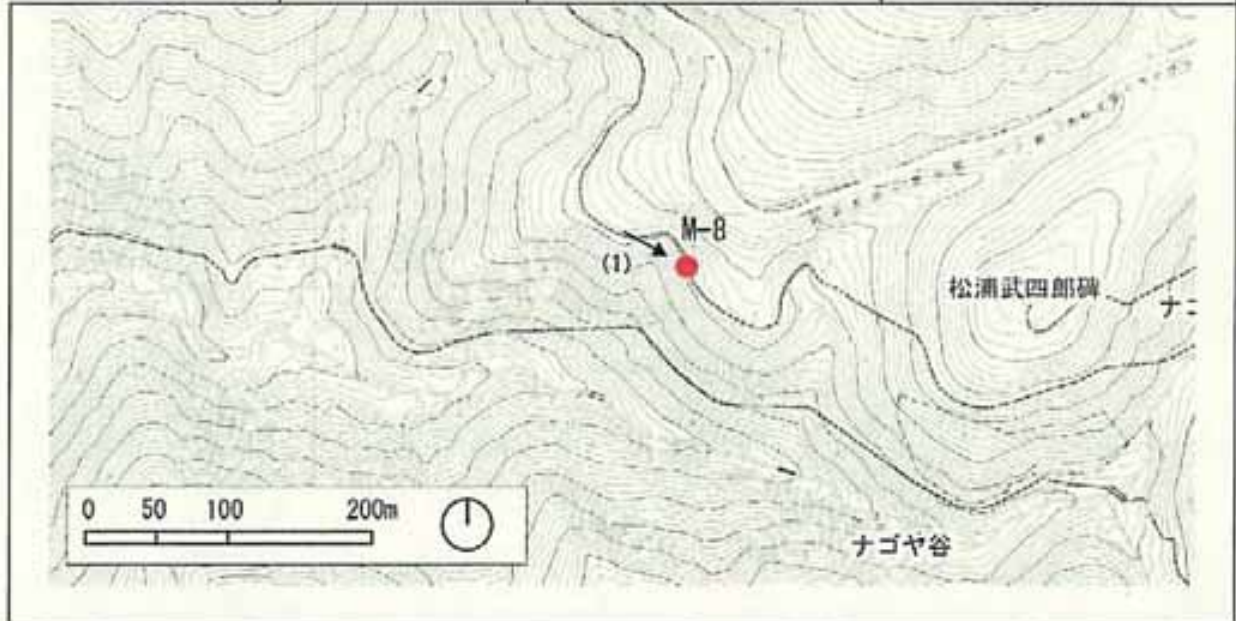
路線名	大台ヶ原周回線	地点番号	M-7
-----	---------	------	-----

現況模式図



路線名	大台ヶ原周回線	地点番号	M-8
-----	---------	------	-----

位置図	縮尺：1/5,000	緯度：N34° 11.140'	経度：E136° 05.376'
-----	------------	-----------------	------------------



周辺状況

路線縦断勾配	<input checked="" type="checkbox"/> 急：20° 以上	<input type="checkbox"/> 緩：10~20°	<input type="checkbox"/> 平：10° 未満	<input type="checkbox"/> 他（ ）			
地質	<input type="checkbox"/> 岩盤	<input type="checkbox"/> 砂礫	<input checked="" type="checkbox"/> 粘性土・有機質土	<input type="checkbox"/> 泥炭 <input type="checkbox"/> 他（ ）			
植生	上層	<input checked="" type="checkbox"/> ブナ	<input type="checkbox"/> ミズナラ	<input type="checkbox"/> トチノキ	<input type="checkbox"/> サワグルミ	<input type="checkbox"/> ヒノキ	<input type="checkbox"/> スギ
	下層	<input checked="" type="checkbox"/> スズタケ（有）	<input type="checkbox"/> スズタケ（枯）	<input checked="" type="checkbox"/> ミヤコザサ	<input type="checkbox"/> 他（コケ類）		

荒廃状況

	種類	<input type="checkbox"/> 洗掘	<input checked="" type="checkbox"/> 複線化	<input type="checkbox"/> 裸地化	<input type="checkbox"/> 他（ ）
平成18年度	原因：洗掘、崩落等による 長さ：4m ※樹木の枯死によって本線の一部が崩落しているため、複線化。				
平成19年度	特に変化はない。				

路線名	大台ヶ原周回線	地点番号	M-8
-----	---------	------	-----

平成18年度写真

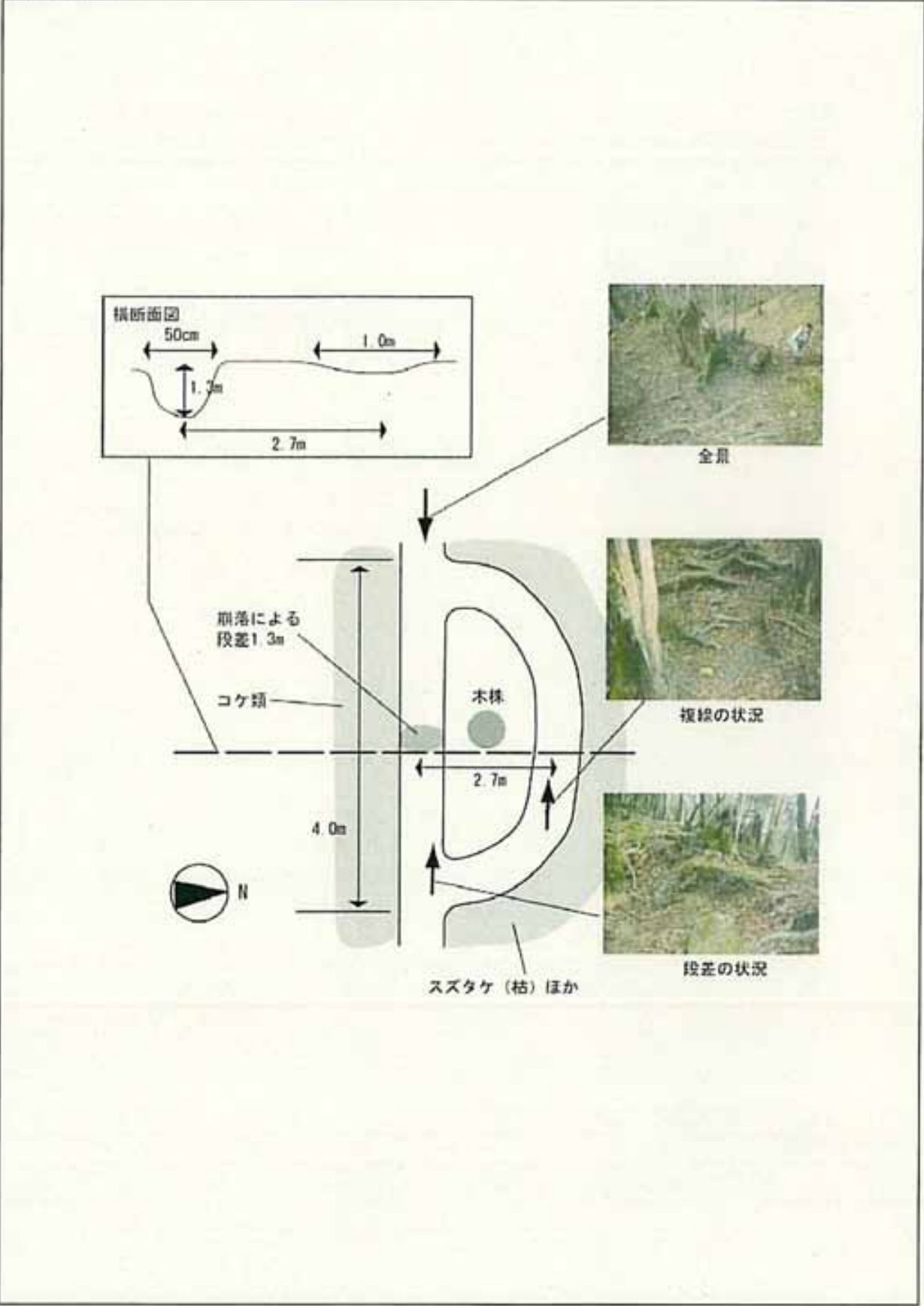
撮影年月日	2006年 11月 15日
番号	M-8 (1)
	
番号	

平成19年度写真

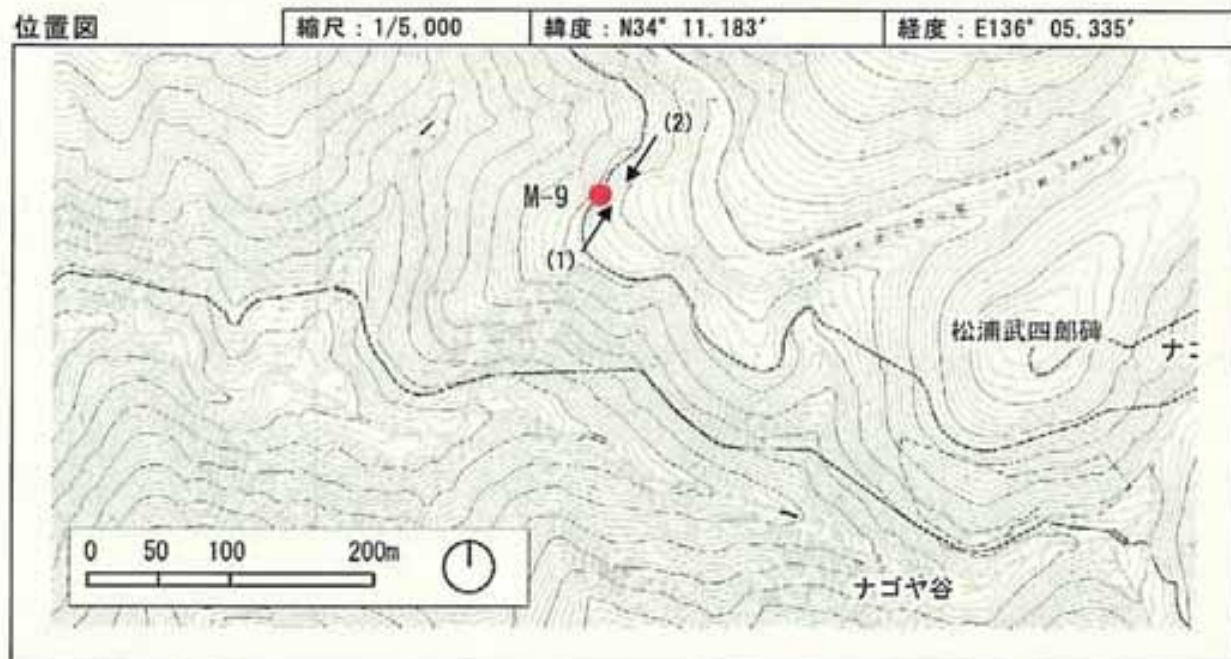
撮影年月日	2007年 11月 14日
番号	M-8 (1)
番号	M-8 (2)
	

路線名	大台ヶ原周回線	地点番号	M-8
-----	---------	------	-----

現況模式図



路線名	大台ヶ原周回線	地点番号	M-9
-----	---------	------	-----



周辺状況

路線縦断勾配	<input checked="" type="checkbox"/> 急：20° 以上 <input type="checkbox"/> 緩：10~20° <input type="checkbox"/> 平：10° 未満 <input type="checkbox"/> 他（ ）			
地質	<input type="checkbox"/> 岩盤 <input type="checkbox"/> 砂礫 <input checked="" type="checkbox"/> 粘性土・有機質土 <input type="checkbox"/> 泥炭 <input type="checkbox"/> 他（ ）			
植生	上層	<input type="checkbox"/> ブナ <input type="checkbox"/> ミズナラ <input type="checkbox"/> トチノキ・サウグルミ <input type="checkbox"/> ヒノキ <input type="checkbox"/> スギ <input checked="" type="checkbox"/> ウラジロモミ <input type="checkbox"/> 他（ ）		
	下層	<input type="checkbox"/> スズタケ（有） <input checked="" type="checkbox"/> スズタケ（枯） <input checked="" type="checkbox"/> ミヤコザサ <input type="checkbox"/> ミヤマシキミ <input checked="" type="checkbox"/> 他（コケ類 ）		

荒廃状況

	種類	<input type="checkbox"/> 洗掘 <input checked="" type="checkbox"/> 複線化 <input type="checkbox"/> 裸地化 <input type="checkbox"/> 他（ ）
平成18年度	原因：樹木による 長さ：5m ※現在、複線箇所がロープで閉鎖されているため、複線化は解消しつつある。しかし本線は樹木の根上がりが見られるため、樹木保護の観点から、現在の本線を閉鎖し、複線箇所を本線とした方がよいと考えられる。	
平成19年度	複線部がロープで閉鎖されているため、複線部の植生は回復傾向にある。	

路線名	大台ヶ原周回線	地点番号	M-9
-----	---------	------	-----

平成18年度写真

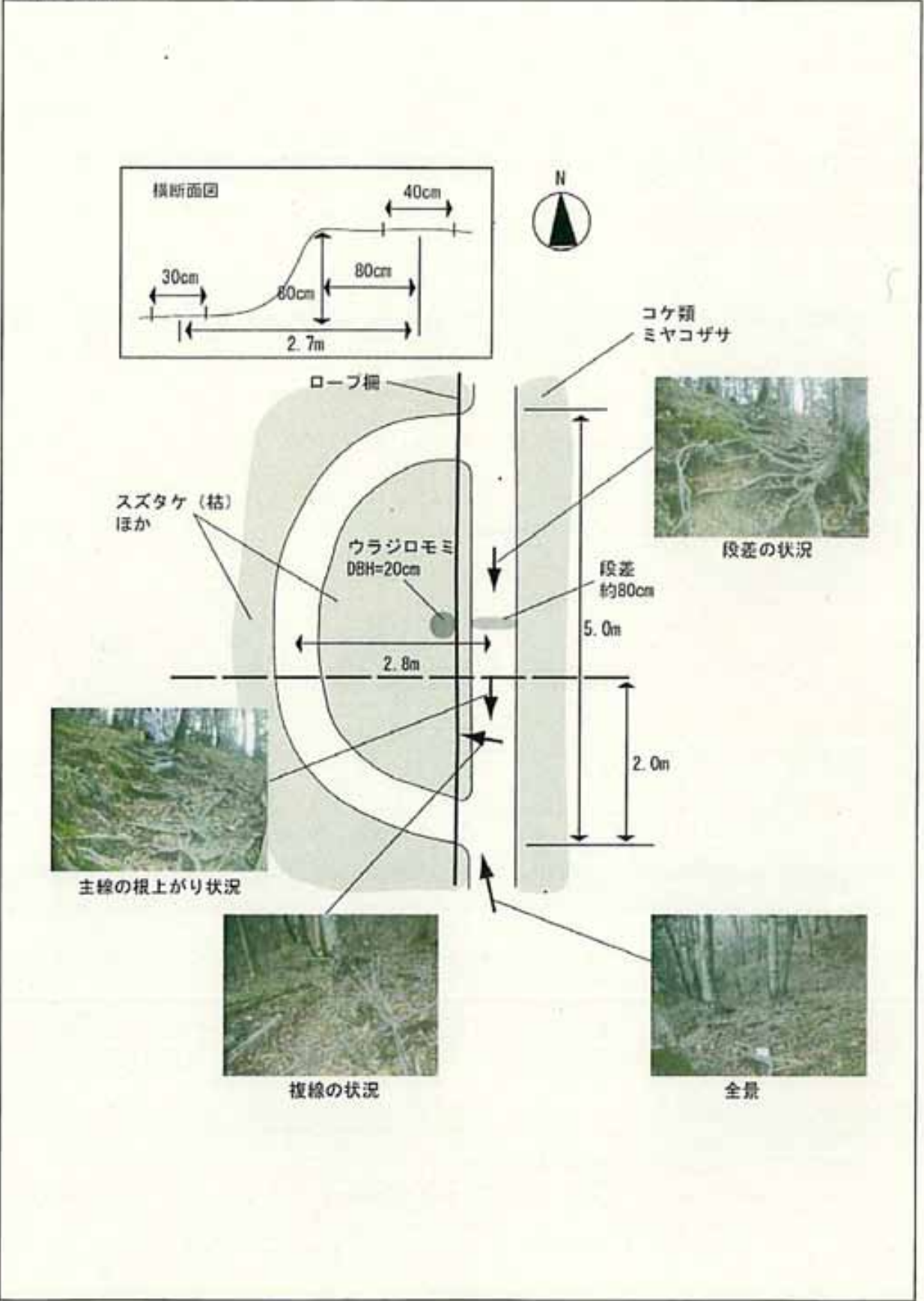
撮影年月日		2006年 11月 15日	
番号	M-9 (1)	番号	M-9 (2)
			

平成19年度写真

撮影年月日		2007年 11月 14日	
番号	M-9 (1)	番号	M-9 (2)
			

路線名	大台ヶ原周回線	地点番号	M-9
-----	---------	------	-----

現況模式図



路線名	大台ヶ原周回線	地点番号	M-10
-----	---------	------	------

平成18年度写真

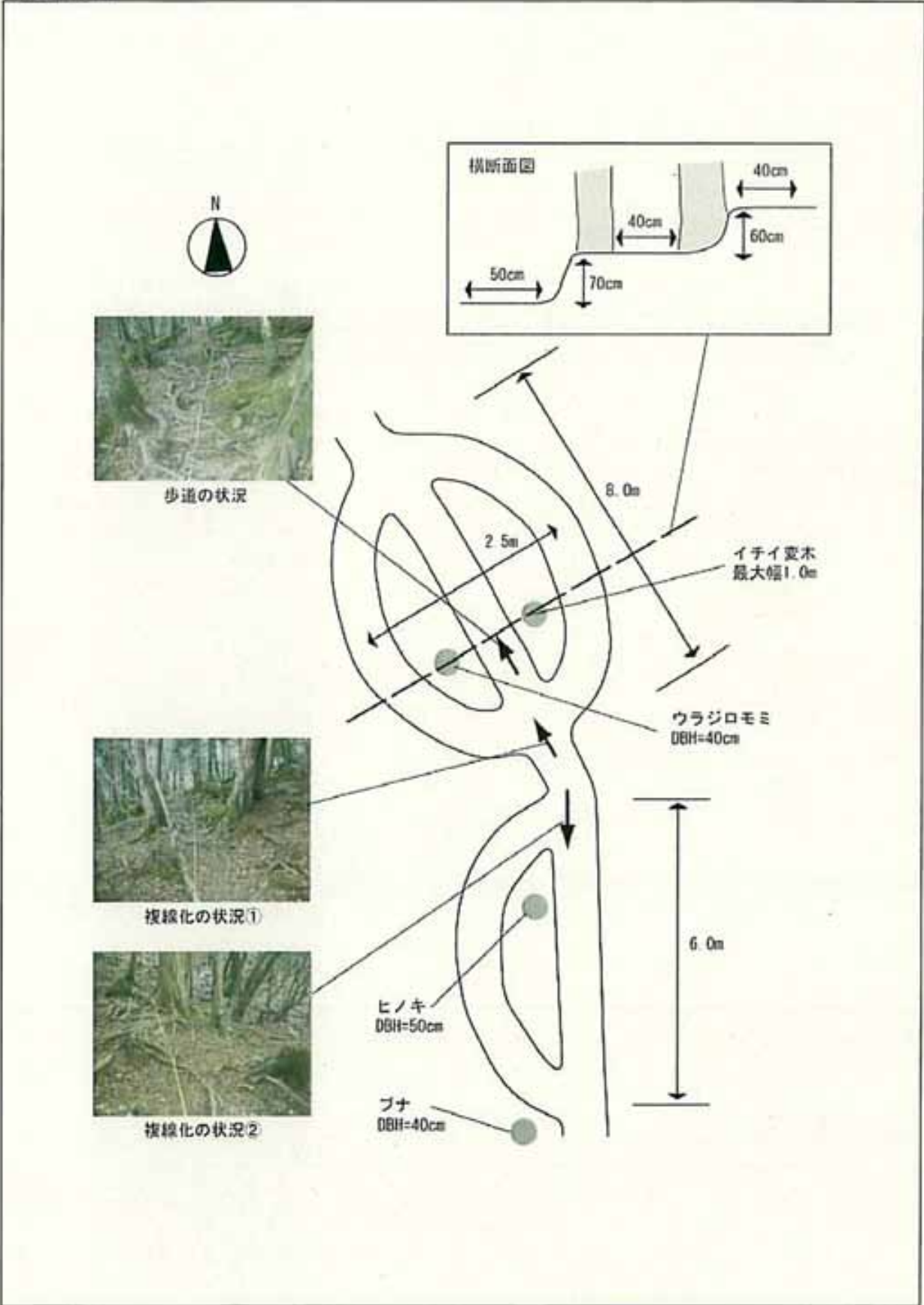
撮影年月日	2006年 11月 15日
番号	M-10(1)
	

平成19年度写真

撮影年月日	2007年 11月 14日
番号	M-10(1)
番号	M-10(2)
	
	

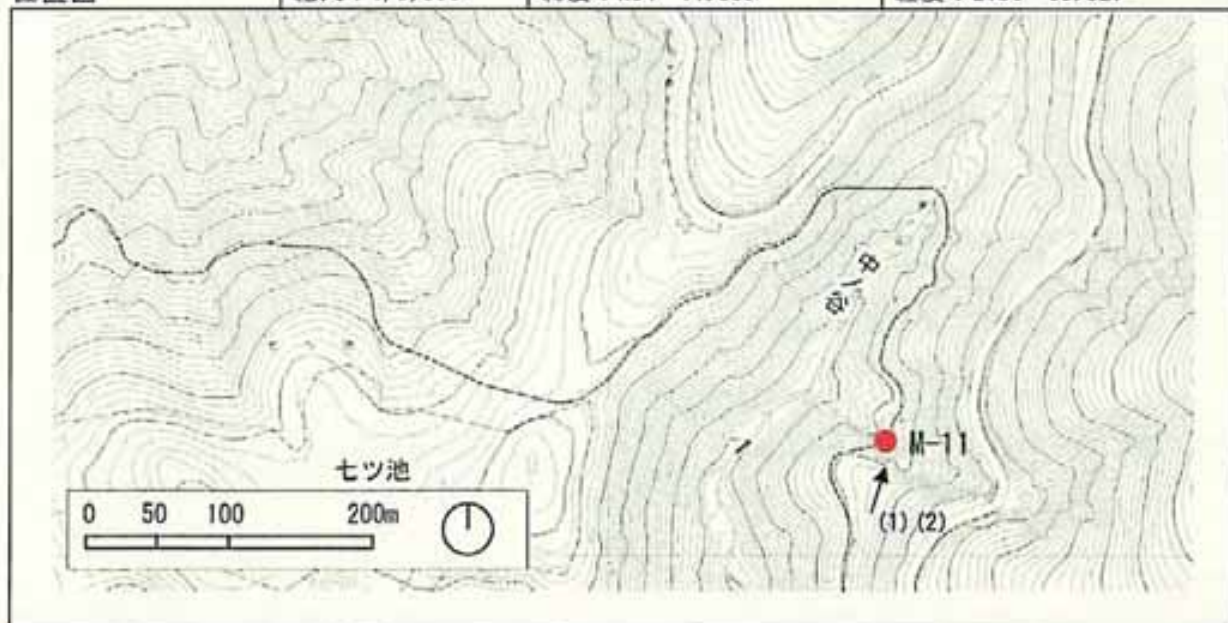
路線名	大台ヶ原周回線	地点番号	M-10
-----	---------	------	------

現況模式図



路線名	大台ヶ原周回線	地点番号	M-11
-----	---------	------	------

位置図 縮尺：1/5,000 緯度：N34° 11.339' 経度：E136° 05.327'



周辺状況

路線縦断勾配	<input type="checkbox"/> 急：20°以上 <input type="checkbox"/> 緩：10~20° <input type="checkbox"/> 平：10°未満 <input checked="" type="checkbox"/> 他（旧道は10°以下、新道は20°以上）			
地質	<input type="checkbox"/> 岩盤 <input checked="" type="checkbox"/> 砂礫 <input type="checkbox"/> 粘性土・有機質土 <input type="checkbox"/> 泥炭 <input type="checkbox"/> 他（ ）			
植生	上層	<input checked="" type="checkbox"/> ブナ <input checked="" type="checkbox"/> ミズナラ <input type="checkbox"/> トチノキ・サワグルミ <input type="checkbox"/> ヒノキ <input type="checkbox"/> スギ <input type="checkbox"/> ウラジロモミ <input type="checkbox"/> 他（ ）		
	下層	<input type="checkbox"/> スズタケ（有） <input type="checkbox"/> スズタケ（枯） <input type="checkbox"/> ミヤコザサ <input type="checkbox"/> ミヤマシキミ <input checked="" type="checkbox"/> 他（特に無し ）		

荒廃状況

	種類	<input type="checkbox"/> 洗濯 <input checked="" type="checkbox"/> 複線化 <input type="checkbox"/> 裸地化 <input type="checkbox"/> 他（ ）
平成18年度	原因：沢の崩落による 長さ：10m ※沢の崩落により、本線が通行不能になったため、崩落箇所下部に新たなルートが形成されている。9月調査時よりも、新ルートが明確になっている。	
平成19年度	特に変化はない。	

路線名	大台ヶ原周回線	地点番号	M-11
-----	---------	------	------

平成18年度写真

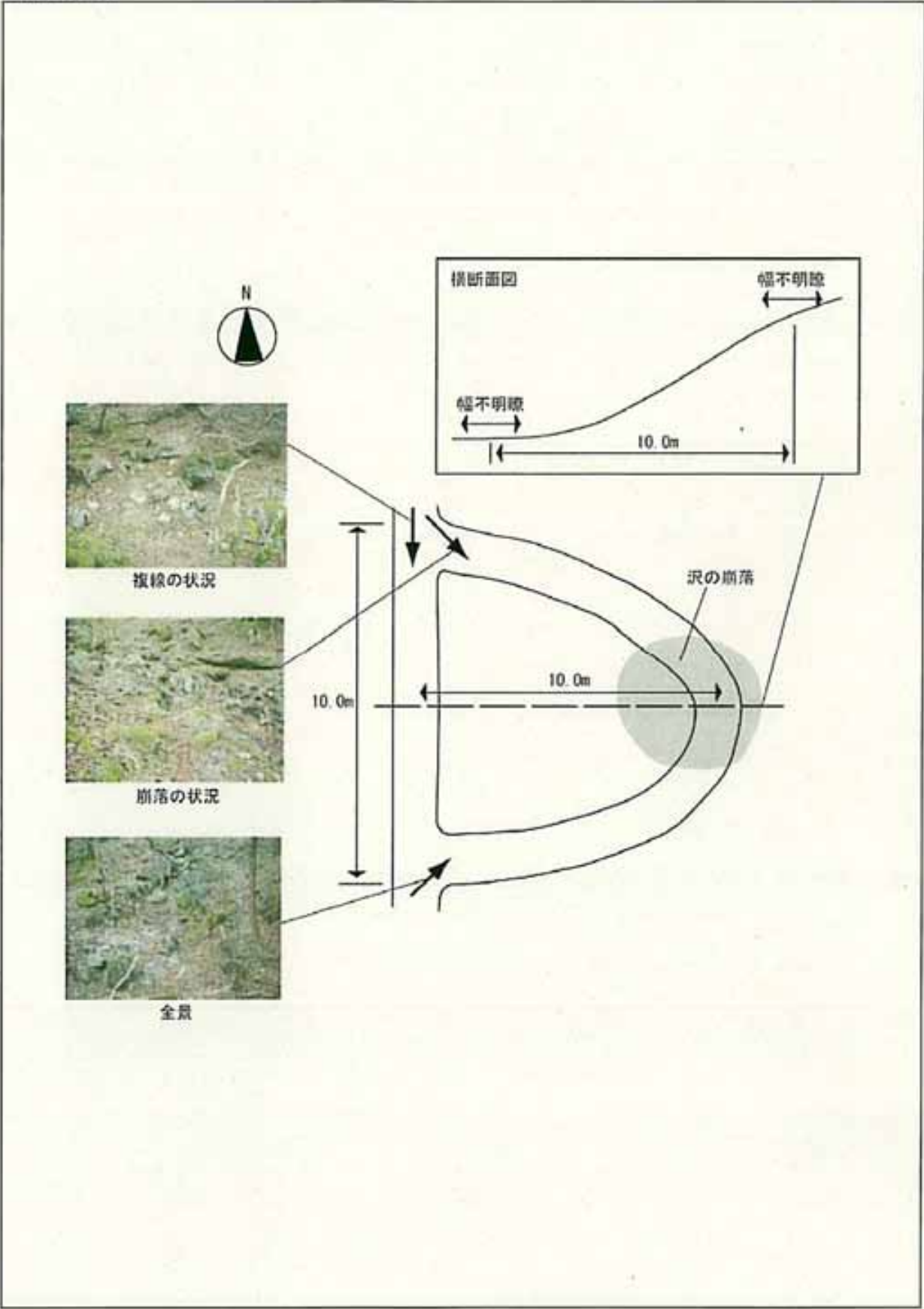
撮影年月日		2006年 11月 15日	
番号	M-11(1)	番号	M-11(2)
			

平成19年度写真

撮影年月日		2007年 11月 14日	
番号	M-11(1)	番号	M-11(2)
			

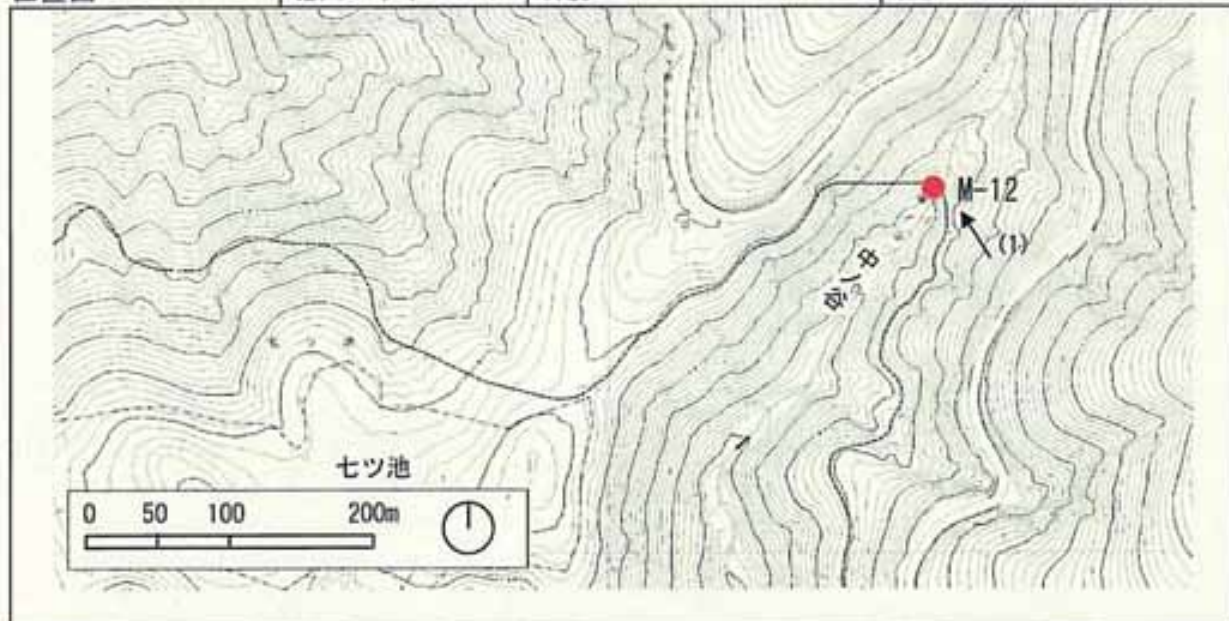
路線名	大台ヶ原周回線	地点番号	M-11
-----	---------	------	------

現況模式図



路線名	大台ヶ原周回線	地点番号	M-12
-----	---------	------	------

位置図	縮尺：1/5,000	緯度：N34° 11.424'	経度：E136° 05.350'
-----	------------	-----------------	------------------



周辺状況

路線縦断勾配	<input checked="" type="checkbox"/> 急：20° 以上 <input type="checkbox"/> 緩：10～20° <input type="checkbox"/> 平：10° 未満 <input type="checkbox"/> 他（ ）			
地質	<input type="checkbox"/> 岩盤 <input checked="" type="checkbox"/> 砂礫 <input checked="" type="checkbox"/> 粘性土・有機質土 <input type="checkbox"/> 泥炭 <input type="checkbox"/> 他（ ）			
植生	上層	<input type="checkbox"/> ブナ <input checked="" type="checkbox"/> ミズナラ <input type="checkbox"/> トチノキ・サワグルミ <input type="checkbox"/> ヒノキ <input type="checkbox"/> スギ <input type="checkbox"/> ウラジロモミ <input type="checkbox"/> 他（ ）		
	下層	<input type="checkbox"/> スズタケ（有） <input type="checkbox"/> スズタケ（枯） <input type="checkbox"/> ミヤコザサ <input type="checkbox"/> ミヤマシキミ <input checked="" type="checkbox"/> 他（コケ類 ）		


荒廃状況

	種類	<input type="checkbox"/> 洗濯 <input checked="" type="checkbox"/> 複線化 <input type="checkbox"/> 裸地化 <input type="checkbox"/> 他（ ）
平成18年度	原因：本線が不明瞭であるため 長さ：21m ※中ノ谷との交差点において、沢渡り箇所が不明瞭であるため複線化。	
平成19年度	特に変化はない。	

路線名	大台ヶ原周回線	地点番号	M-12
-----	---------	------	------

平成18年度写真

撮影年月日	2006年 11月 15日
番号	M-12(2)



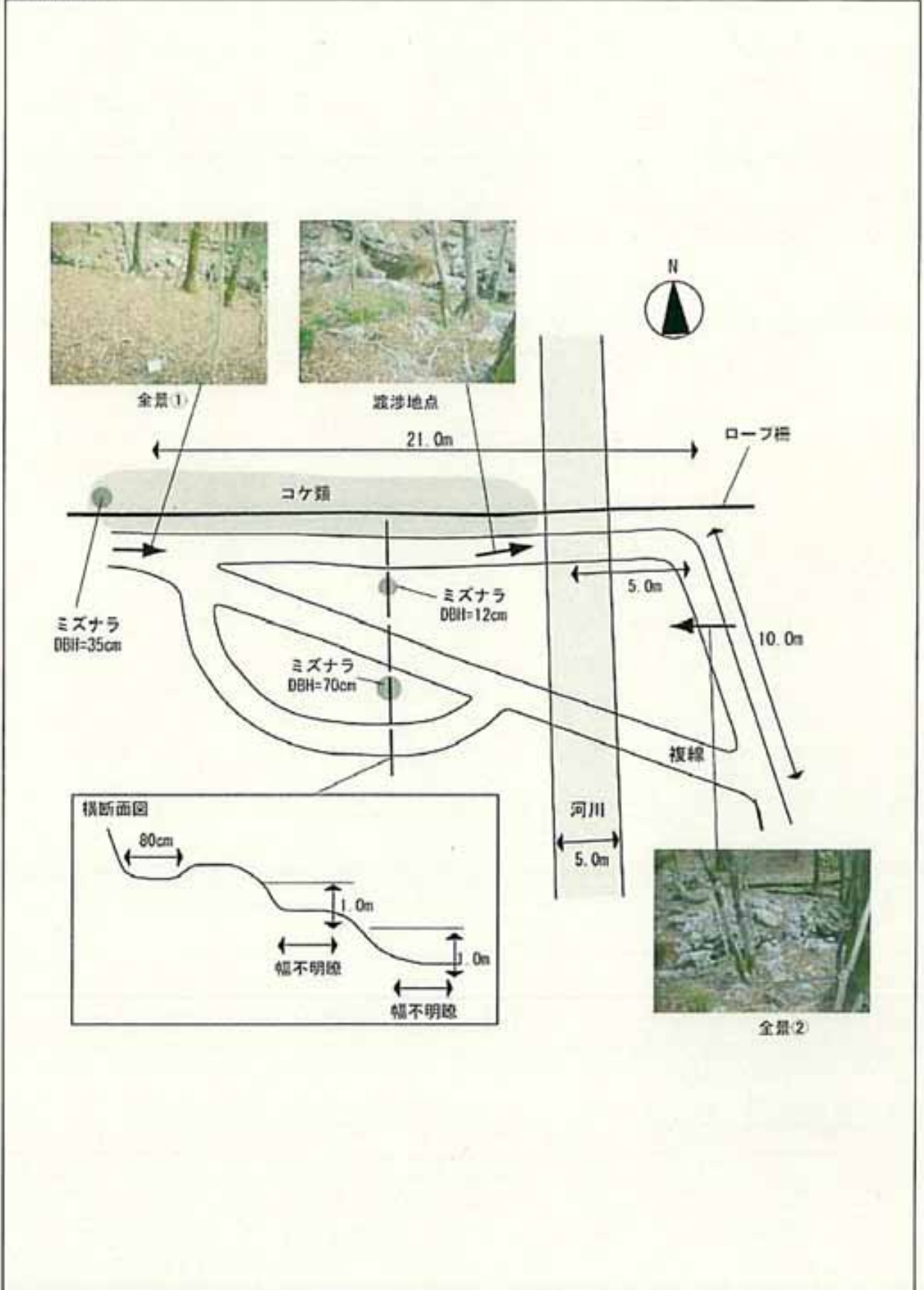
平成19年度写真

撮影年月日	2007年 11月 14日
番号	M-12(2)



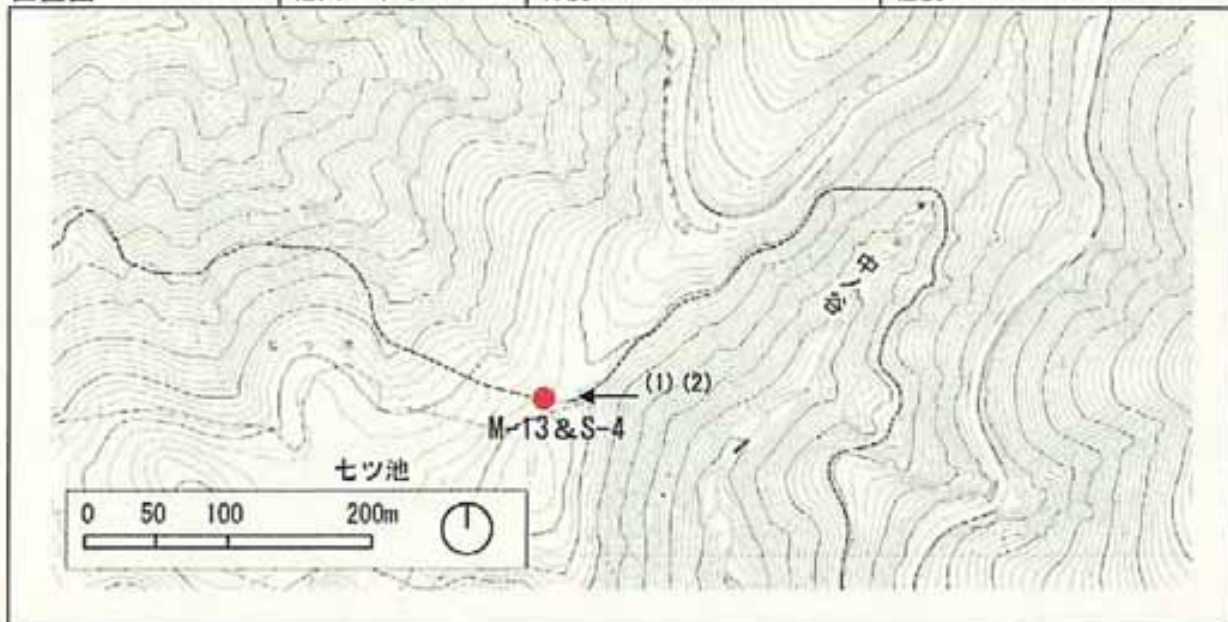
路線名	大台ヶ原周回線	地点番号	M-12
-----	---------	------	------

現況模式図



路線名	大台ヶ原周回線	地点番号	M-13、S-4
-----	---------	------	----------

位置図	縮尺：1/5,000	緯度：N34° 11.343'	経度：E136° 05.156'
-----	------------	-----------------	------------------



周辺状況

路線縦断勾配	<input type="checkbox"/> 急：20° 以上	<input checked="" type="checkbox"/> 緩：10～20°	<input type="checkbox"/> 平：10° 未満	<input type="checkbox"/> 他（ ）			
地質	<input type="checkbox"/> 岩盤	<input type="checkbox"/> 砂礫	<input checked="" type="checkbox"/> 粘性土・有機質土	<input type="checkbox"/> 泥炭 <input type="checkbox"/> 他（ ）			
植生	上層	<input checked="" type="checkbox"/> ブナ	<input type="checkbox"/> ミズナラ	<input type="checkbox"/> トチノキ	<input type="checkbox"/> サワグルミ	<input checked="" type="checkbox"/> ヒノキ	<input type="checkbox"/> スギ
	下層	<input type="checkbox"/> ウラジロモミ	<input type="checkbox"/> 他（ ）	<input type="checkbox"/> スズタケ（有）	<input type="checkbox"/> スズタケ（枯）	<input type="checkbox"/> ミヤコザサ	<input checked="" type="checkbox"/> ミヤマシキミ

荒廃状況



	種類	<input checked="" type="checkbox"/> 洗掘	<input checked="" type="checkbox"/> 複線化	<input type="checkbox"/> 裸地化	<input type="checkbox"/> 他（ ）
平成18年度	洗掘 長さ：8m、洗掘の最大深さ：80cm 複線化 原因：洗掘による、長さ：8m ※西端部では3本に複線化。				
平成19年度	特に変化はない。				

路線名	大台ヶ原周回線	地点番号	M-13、S-4
-----	---------	------	----------

平成18年度写真

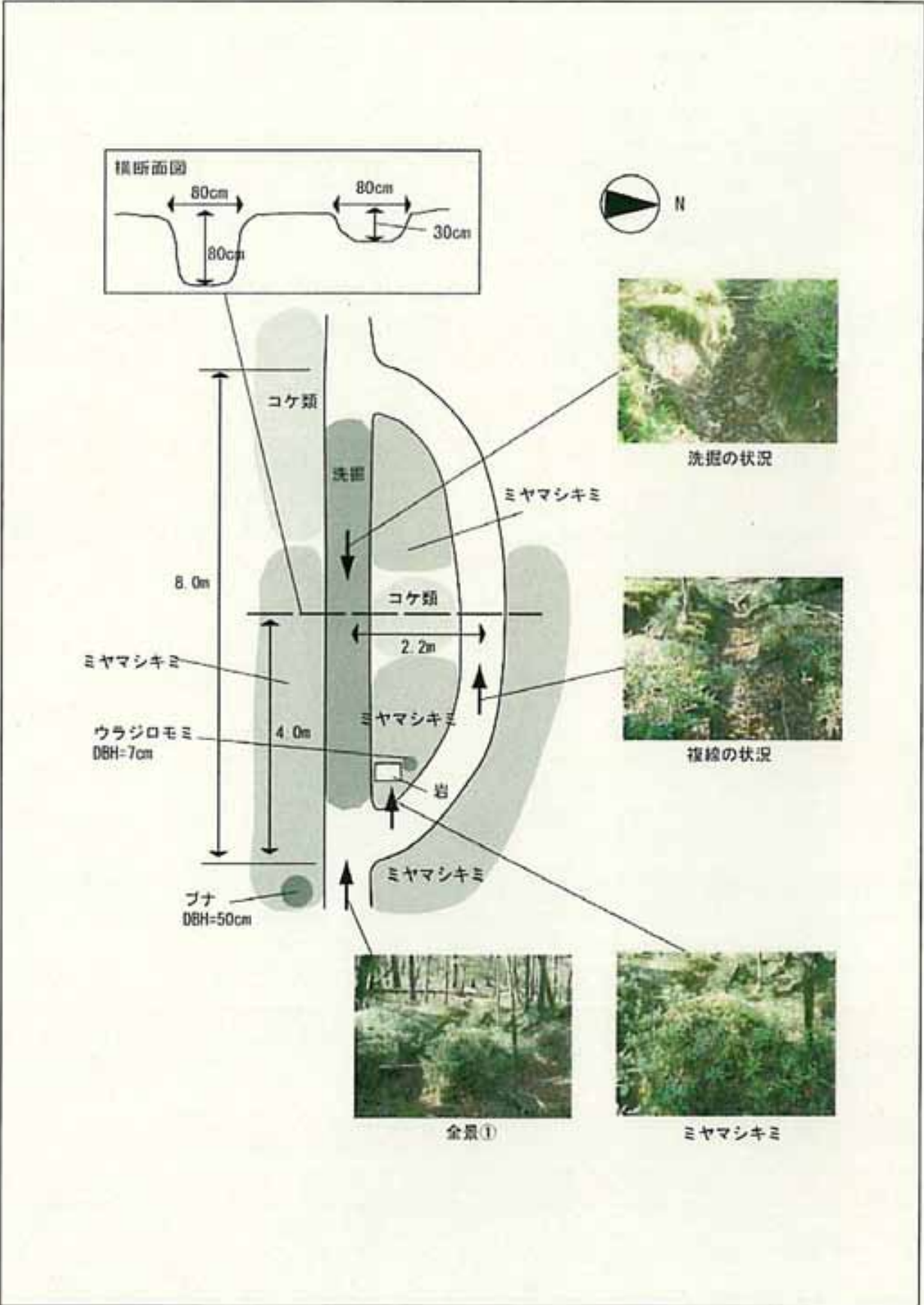
撮影年月日		2006年 11月 16日	
番号	M-13 & S-4 (1)	番号	M-13 & S-4 (2)
			

平成19年度写真

撮影年月日		2007年 11月 13日	
番号	M-13 & S-4 (1)	番号	M-13 & S-4 (2)
			

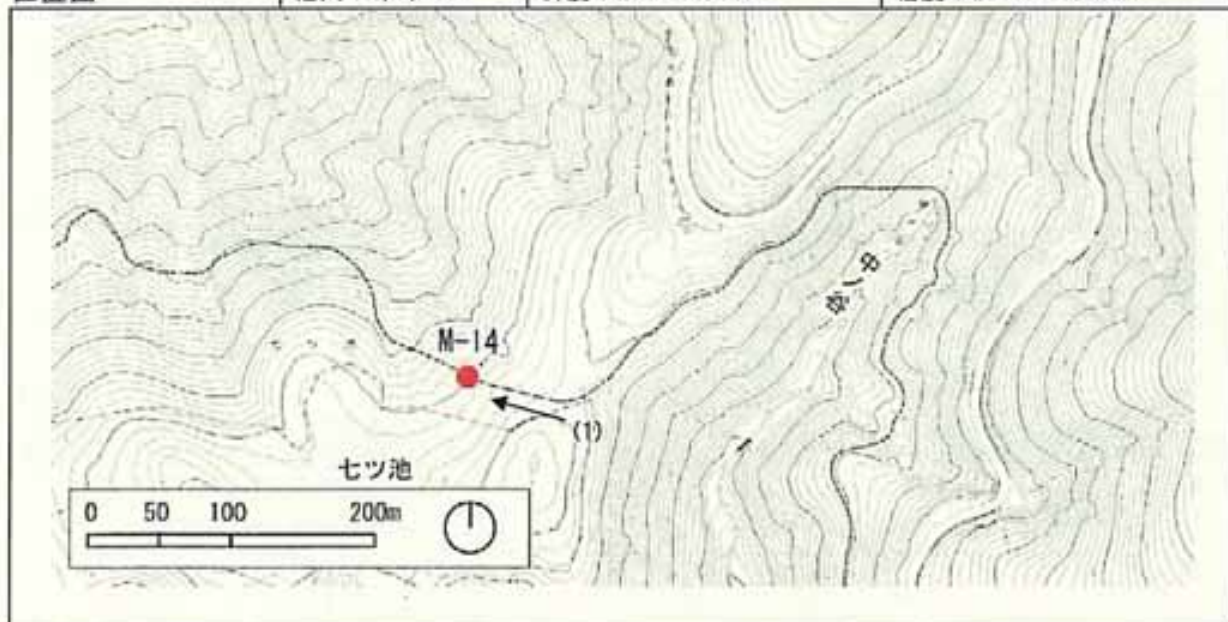
路線名	大台ヶ原周回線	地点番号	M-13、S-4
-----	---------	------	----------

現況模式図



路線名	大台ヶ原周回線	地点番号	M-14
-----	---------	------	------

位置図	縮尺：1/5,000	緯度：N34° 11.346'	経度：E136° 05.135'
-----	------------	-----------------	------------------



周辺状況

路線縦断勾配	<input type="checkbox"/> 急：20° 以上 <input checked="" type="checkbox"/> 緩：10～20° <input type="checkbox"/> 平：10° 未満 <input type="checkbox"/> 他（ ）			
地質	<input type="checkbox"/> 岩盤 <input type="checkbox"/> 砂礫 <input checked="" type="checkbox"/> 粘性土・有機質土 <input type="checkbox"/> 泥炭 <input type="checkbox"/> 他（ ）			
植生	上層	<input checked="" type="checkbox"/> ブナ <input type="checkbox"/> ミズナラ <input type="checkbox"/> トチノキ・サワグルミ <input type="checkbox"/> ヒノキ <input type="checkbox"/> スギ <input type="checkbox"/> ウラジロモミ <input type="checkbox"/> 他（ ）		
	下層	<input type="checkbox"/> スズタケ（有） <input type="checkbox"/> スズタケ（枯） <input type="checkbox"/> ミヤコザサ <input checked="" type="checkbox"/> ミヤマシキミ <input checked="" type="checkbox"/> 他（コケ類 ）		

荒廃状況

	種類	<input type="checkbox"/> 洗掘 <input checked="" type="checkbox"/> 複線化 <input type="checkbox"/> 裸地化 <input type="checkbox"/> 他（ ）
平成18年度	原因：本線が水の流れ道になっていることによる 長さ：12m	
平成19年度	特に変化はない。	

路線名	大台ヶ原周回線	地点番号	M-14
-----	---------	------	------

平成18年度写真

撮影年月日



2006年 11月 16日

番号	M-14 (1)	番号	
			

平成19年度写真

撮影年月日

2007年 11月 13日

番号	M-14 (1)	番号	M-14 (2)
			

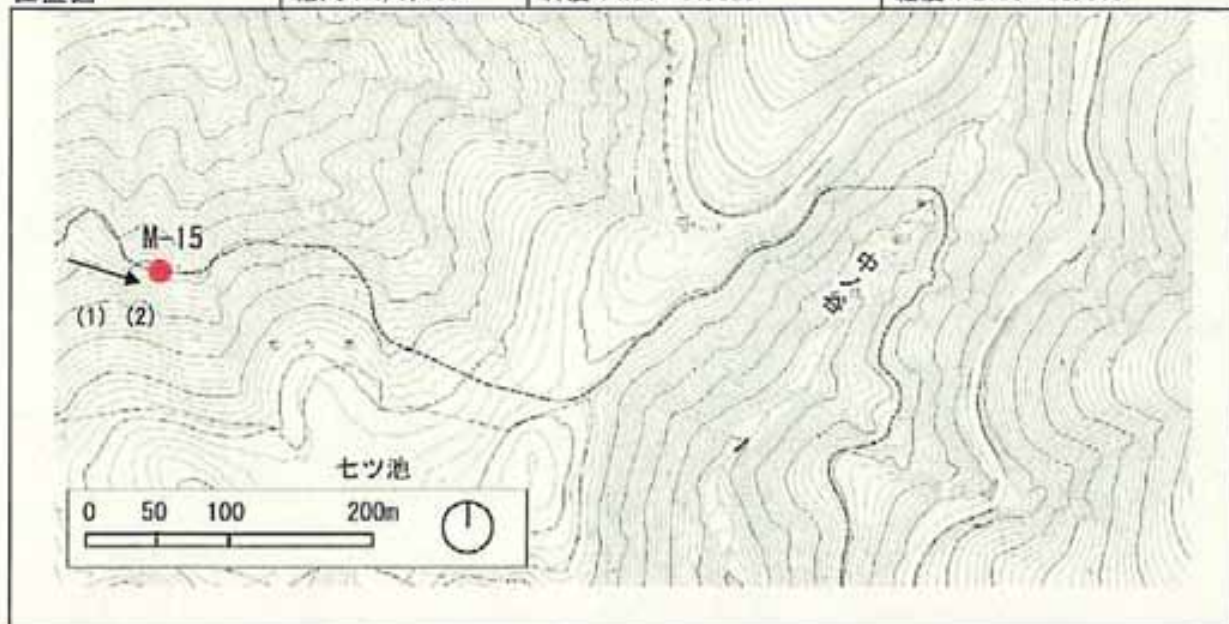
路線名	大台ヶ原周回線	地点番号	M-14
-----	---------	------	------

現況模式図



路線名	大台ヶ原周回線	地点番号	M-15
-----	---------	------	------

位置図	縮尺：1/5,000	緯度：N34° 11.380'	経度：E136° 05.015'
-----	------------	-----------------	------------------



周辺状況

路線縦断勾配	<input type="checkbox"/> 急：20° 以上 <input type="checkbox"/> 緩：10~20° <input checked="" type="checkbox"/> 平：10° 未満 <input type="checkbox"/> 他（ ）			
地質	<input type="checkbox"/> 岩盤 <input checked="" type="checkbox"/> 砂礫 <input checked="" type="checkbox"/> 粘性土・有機質土 <input type="checkbox"/> 泥炭 <input type="checkbox"/> 他（ ）			
植生	上層	<input type="checkbox"/> ブナ <input type="checkbox"/> ミズナラ <input type="checkbox"/> トチノキーサウグルミ <input type="checkbox"/> ヒノキ <input type="checkbox"/> スギ <input checked="" type="checkbox"/> ウラジロモミ <input type="checkbox"/> 他（ ）		
	下層	<input type="checkbox"/> スズタケ（有） <input type="checkbox"/> スズタケ（枯） <input type="checkbox"/> ミヤコザサ <input type="checkbox"/> ミヤマシキミ <input checked="" type="checkbox"/> 他（コケ類）		

荒廃状況

	種類	<input type="checkbox"/> 洗掘 <input checked="" type="checkbox"/> 複雑化 <input type="checkbox"/> 裸地化 <input type="checkbox"/> 他（ ）
平成18年度	原因：本線の足場の悪さによる 長さ：9m	
平成19年度	特に変化はない。	

路線名	大台ヶ原周回線	地点番号	M-15
-----	---------	------	------

平成18年度写真

撮影年月日 2006年 11月 16日

番号	M-15 (1)	番号	M-15 (2)
			

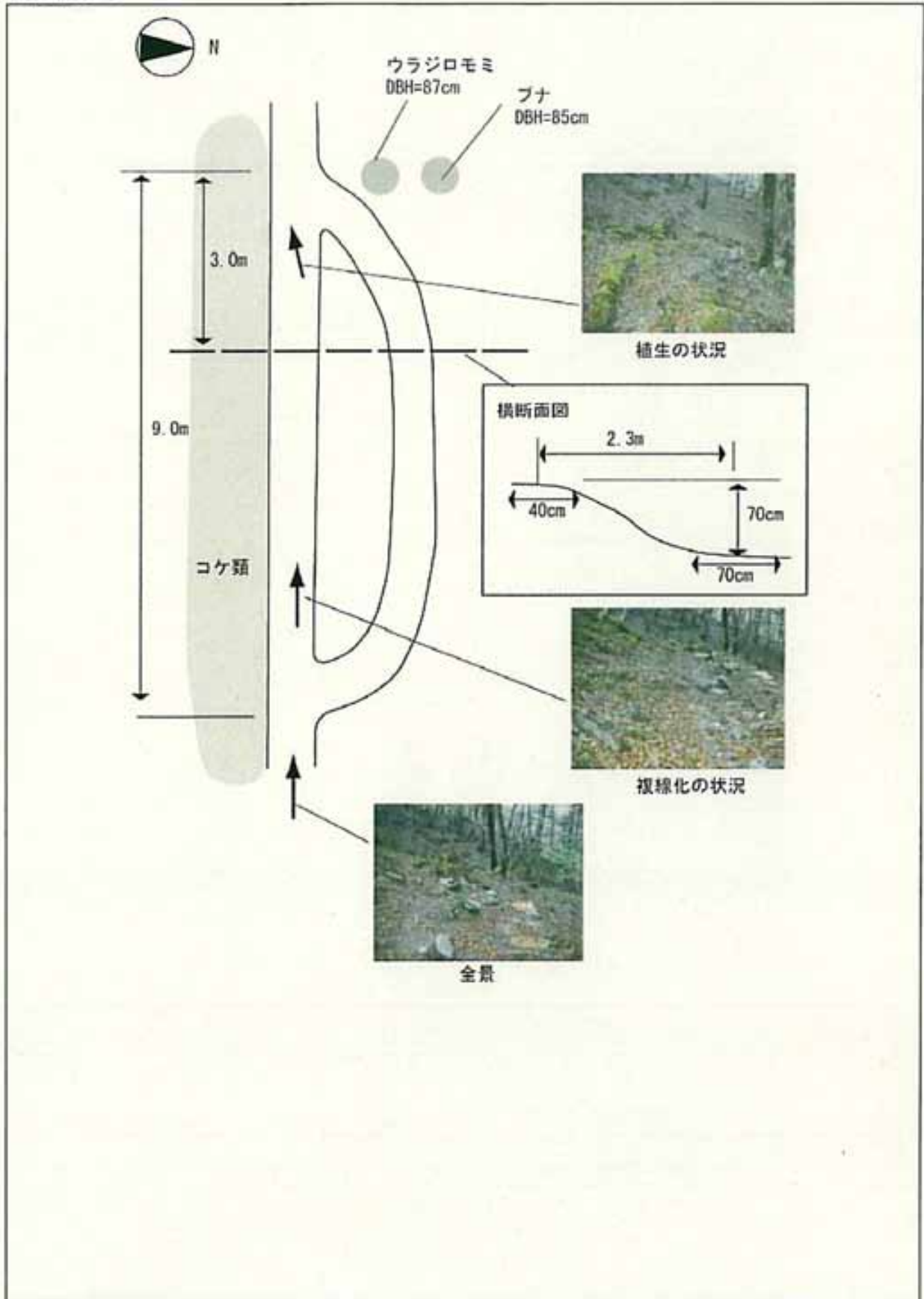
平成19年度写真

撮影年月日 2007年 11月 13日

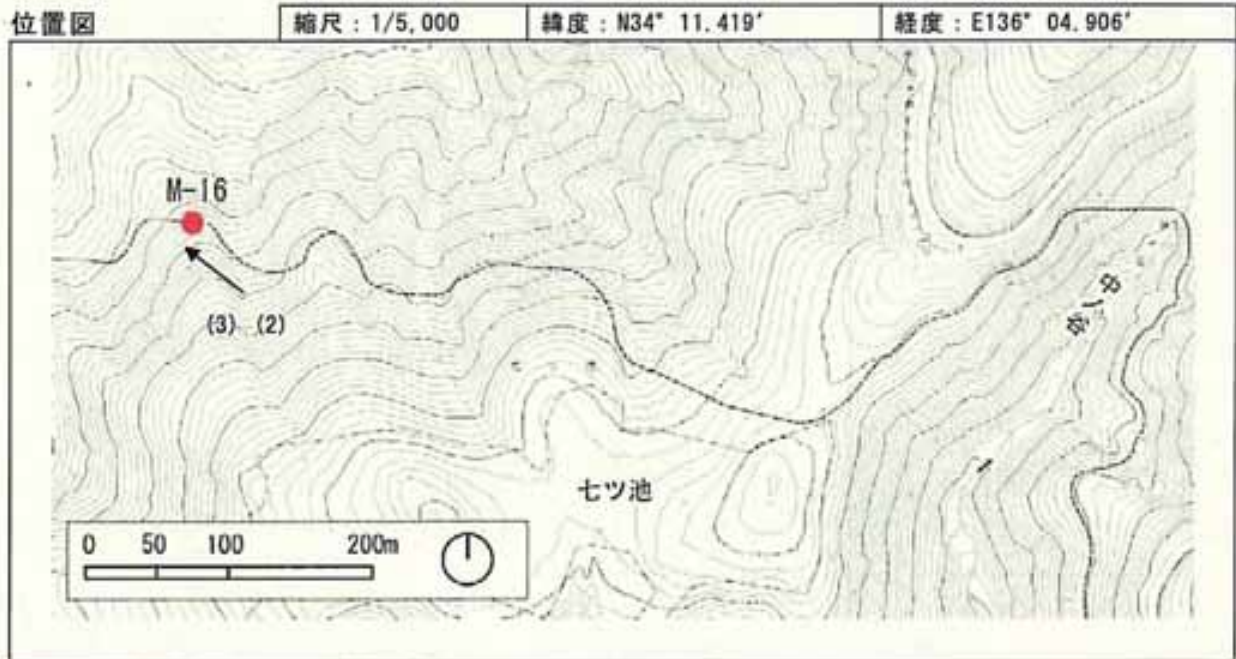
番号	M-15 (1)	番号	M-15 (2)
			

路線名	大台ヶ原周回線	地点番号	M-15
-----	---------	------	------

現況模式図



路線名	大台ヶ原周回線	地点番号	M-16
-----	---------	------	------



周辺状況



路線横断勾配	<input type="checkbox"/> 急: 20° 以上	<input checked="" type="checkbox"/> 緩: 10~20°	<input type="checkbox"/> 平: 10° 未満	<input type="checkbox"/> 他 ()			
地質	<input type="checkbox"/> 岩盤	<input type="checkbox"/> 砂礫	<input checked="" type="checkbox"/> 粘性土・有機質土	<input type="checkbox"/> 泥炭 <input type="checkbox"/> 他 ()			
植生	上層	<input checked="" type="checkbox"/> ブナ	<input type="checkbox"/> ミズナラ	<input type="checkbox"/> トチノキ	<input type="checkbox"/> サワグルミ	<input type="checkbox"/> ヒノキ	<input type="checkbox"/> スギ
	下層	<input checked="" type="checkbox"/> ウラジロモミ	<input type="checkbox"/> 他 ()	<input type="checkbox"/> スズタケ (有)	<input type="checkbox"/> スズタケ (枯)	<input type="checkbox"/> ミヤコザサ	<input checked="" type="checkbox"/> ミヤマシキミ <input type="checkbox"/> 他 ()

荒廃状況



	種類	<input type="checkbox"/> 洗掘	<input checked="" type="checkbox"/> 複線化	<input type="checkbox"/> 裸地化	<input type="checkbox"/> 他 ()
平成18年度	原因: 樹木および軽度の洗掘による 長さ: 13m				
平成19年度	特に変化はない。				

路線名	大台ヶ原周回線	地点番号	M-16
-----	---------	------	------

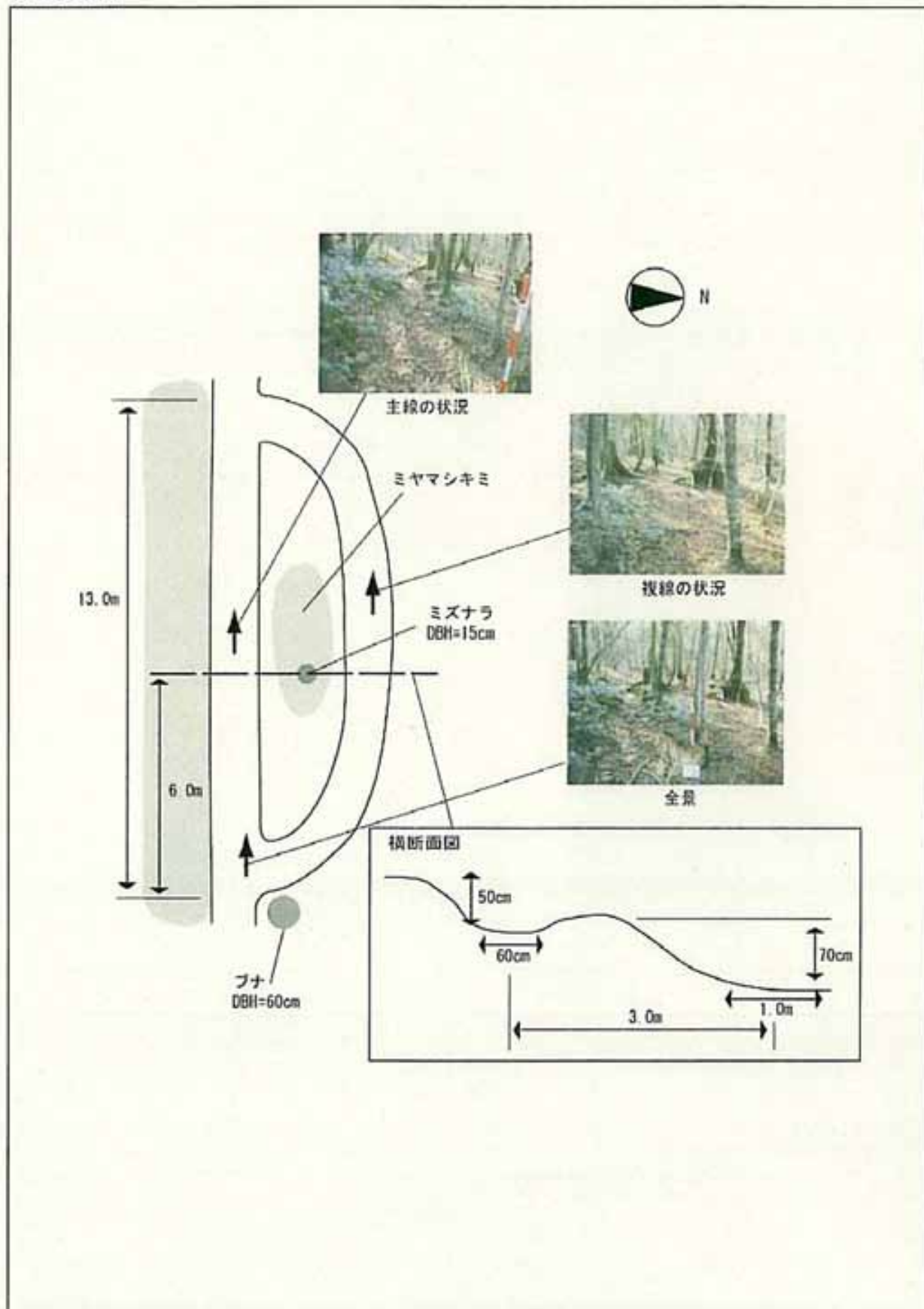
平成18年度写真

撮影年月日		2006年 11月 16日	
番号	M-16(1)	番号	M-16(2)
			

平成19年度写真

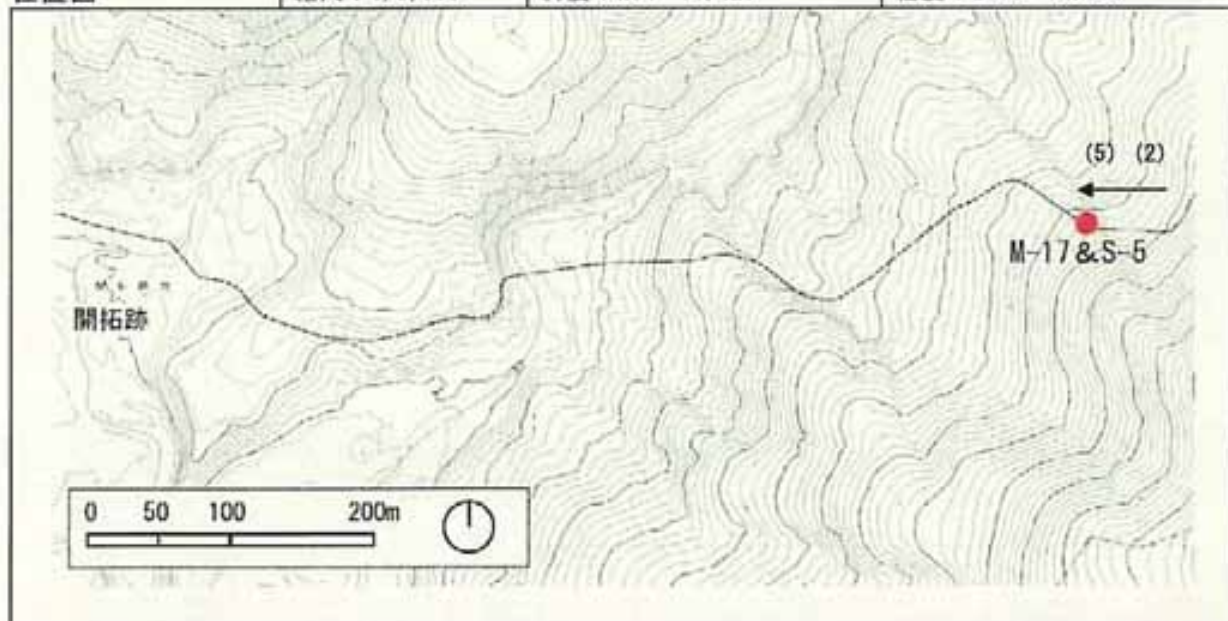
撮影年月日		2007年 11月 13日	
番号	M-16(1)	番号	M-16(2)
			

現況模式図



路線名	大台ヶ原周回線	地点番号	M-17、S-5
-----	---------	------	----------

位置図	縮尺：1/5,000	緯度：N34° 11.421'	経度：E136° 04.808'
-----	------------	-----------------	------------------



周辺状況

路線縦断勾配	<input type="checkbox"/> 急：20° 以上	<input checked="" type="checkbox"/> 緩：10~20°	<input type="checkbox"/> 平：10° 未満	<input type="checkbox"/> 他 ()		
地質	<input type="checkbox"/> 岩盤	<input type="checkbox"/> 砂礫	<input checked="" type="checkbox"/> 粘性土・有機質土	<input type="checkbox"/> 泥炭 <input type="checkbox"/> 他 ()		
植生	上層	<input checked="" type="checkbox"/> ブナ	<input type="checkbox"/> ミズナラ	<input type="checkbox"/> トチノキーサワグルミ	<input checked="" type="checkbox"/> ヒノキ	<input type="checkbox"/> スギ
	下層	<input type="checkbox"/> スズタケ(有)	<input type="checkbox"/> スズタケ(枯)	<input type="checkbox"/> ミヤコザサ	<input checked="" type="checkbox"/> 他(コケ類)	

周辺状況



	種類	<input checked="" type="checkbox"/> 洗掘	<input checked="" type="checkbox"/> 複線化	<input type="checkbox"/> 裸地化	<input type="checkbox"/> 他 ()
平成18年度	洗掘 長さ：10m、最大深さ：80cm 複線化 原因：東側は洗掘により複線化。西側は樹木および洗掘により複線化。 長さ：東側33m、西側15m				
平成19年度	特に変化はない。				

路線名	大台ヶ原周回線	地点番号	M-17、S-5
-----	---------	------	----------

平成18年度写真

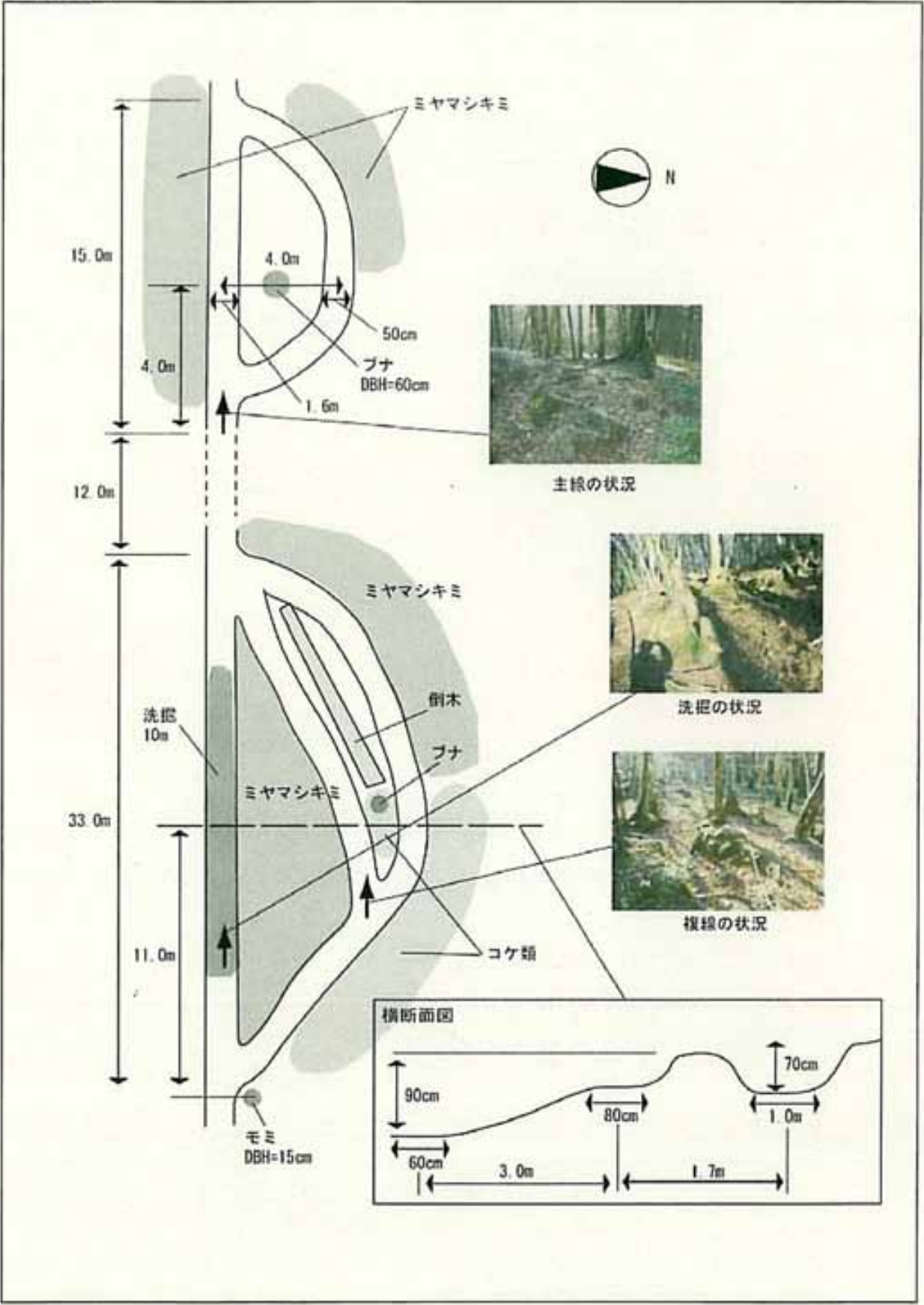
撮影年月日		2006年 11月 16日	
番号	M-17 & S-5 (1)	番号	M-17 & S-5 (2)
			

平成19年度写真

撮影年月日		2007年 11月 13日	
番号	M-17 & S-5 (1)	番号	M-17 & S-5 (2)
			

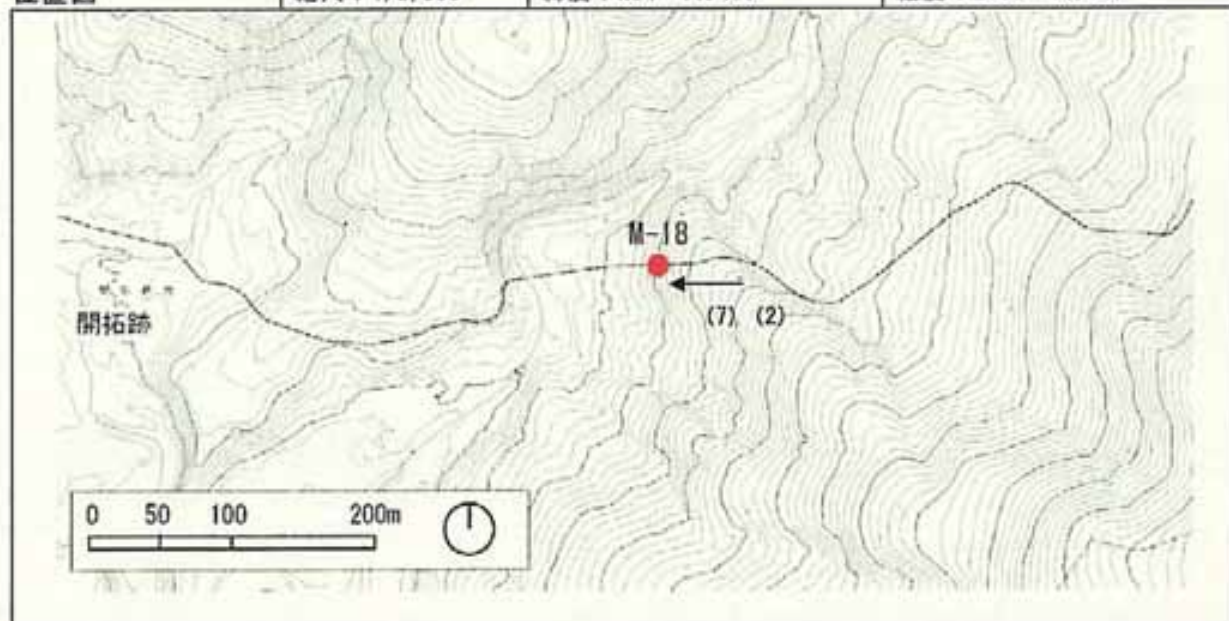
路線名	大台ヶ原周回線	地点番号	M-17、S-5
-----	---------	------	----------

現況模式図



路線名	大台ヶ原周回線	地点番号	M-18
-----	---------	------	------

位置図	縮尺：1/5,000	緯度：N34° 11.403'	経度：E136° 04.647'
-----	------------	-----------------	------------------



周辺状況

路線縦断勾配	<input checked="" type="checkbox"/> 急：20° 以上 <input type="checkbox"/> 緩：10~20° <input type="checkbox"/> 平：10° 未満 <input type="checkbox"/> 他（ ）			
地質	<input type="checkbox"/> 岩盤 <input type="checkbox"/> 砂礫 <input checked="" type="checkbox"/> 粘性土・有機質土 <input type="checkbox"/> 泥炭 <input type="checkbox"/> 他（ ）			
植生	上層	<input type="checkbox"/> ブナ <input type="checkbox"/> ミズナラ <input type="checkbox"/> トチノキ・サウグルミ <input checked="" type="checkbox"/> ヒノキ <input type="checkbox"/> スギ <input checked="" type="checkbox"/> ウラジロモミ <input type="checkbox"/> 他（ ）		
	下層	<input type="checkbox"/> スズタケ（有） <input type="checkbox"/> スズタケ（枯） <input type="checkbox"/> ミヤコザサ <input checked="" type="checkbox"/> ミヤマシキミ <input checked="" type="checkbox"/> 他（コケ類 ）		

荒廃状況

	種類	<input type="checkbox"/> 洗掘 <input checked="" type="checkbox"/> 複線化 <input type="checkbox"/> 裸地化 <input type="checkbox"/> 他（ ）
平成18年度	原因：樹木および洗掘による 長さ：32m	
平成19年度	特に変化はない。	

路線名	大台ヶ原周回線	地点番号	M-18
-----	---------	------	------

平成18年度写真

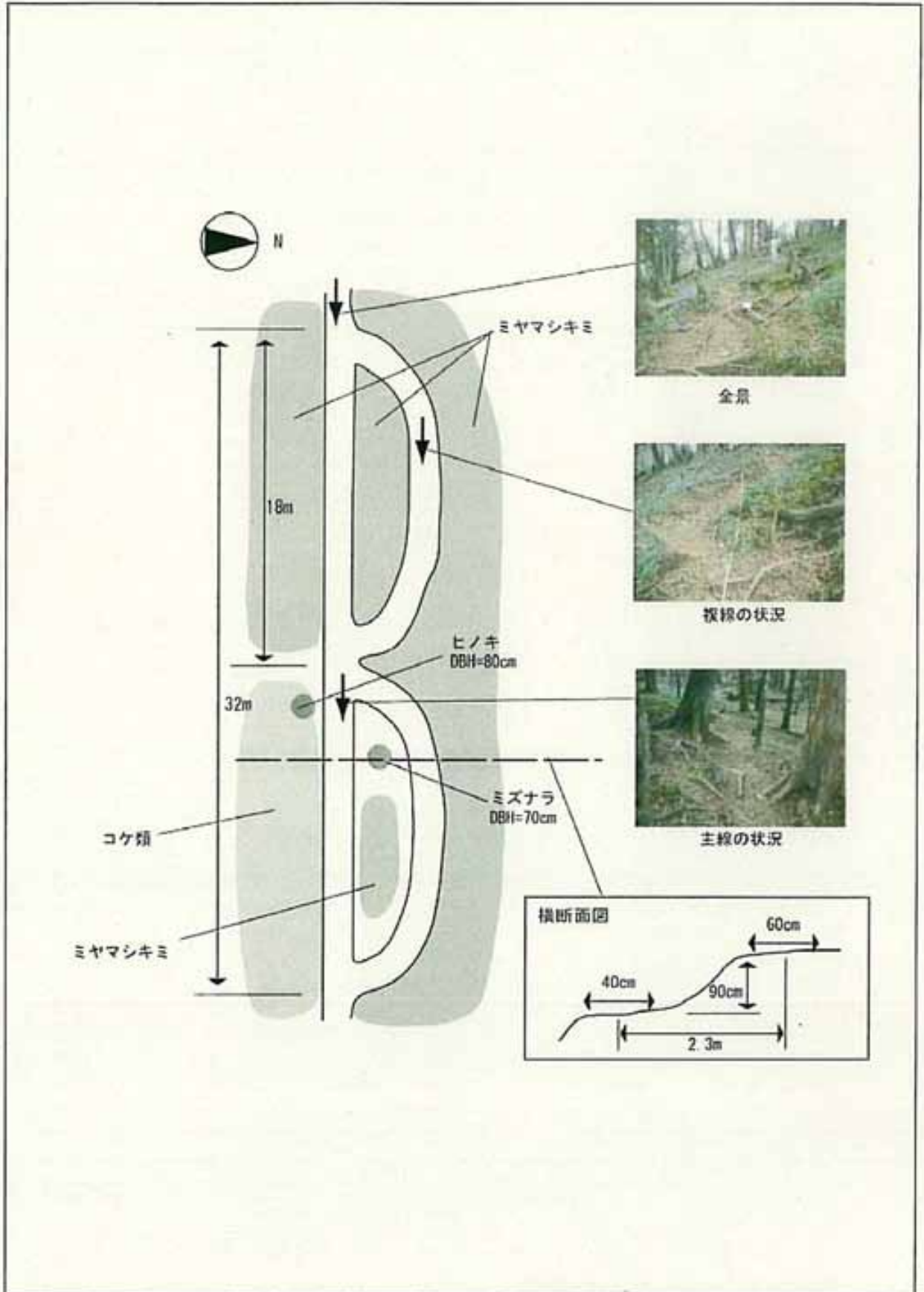
撮影年月日	2006年 11月 16日		
番号	M-18(1)	番号	M-18(2)
			

平成19年度写真

撮影年月日	2007年 11月 14日		
番号	M-18(1)	番号	M-18(2)
			

路線名	大台ヶ原周回線	地点番号	M-18
-----	---------	------	------

現況模式図



路線名	大台ヶ原周回線	地点番号	M-19
-----	---------	------	------



周辺状況

路線縦断勾配	<input type="checkbox"/> 急：20° 以上 <input checked="" type="checkbox"/> 緩：10~20° <input type="checkbox"/> 平：10° 未満 <input type="checkbox"/> 他（ ）			
地 質	<input type="checkbox"/> 岩盤 <input type="checkbox"/> 砂礫 <input checked="" type="checkbox"/> 粘性土・有機質土 <input type="checkbox"/> 泥炭 <input type="checkbox"/> 他（ ）			
植 生	上層	<input checked="" type="checkbox"/> ブナ <input type="checkbox"/> ミズナラ <input type="checkbox"/> トチノキーサワグルミ <input checked="" type="checkbox"/> ヒノキ <input type="checkbox"/> スギ <input type="checkbox"/> ウラジロモミ <input type="checkbox"/> 他（ ）		
	下層	<input type="checkbox"/> スズタケ（有） <input checked="" type="checkbox"/> スズタケ（枯） <input type="checkbox"/> ミヤコザサ <input checked="" type="checkbox"/> ミヤマシキミ <input type="checkbox"/> 他（ ）		

荒廃状況

	種 類	<input type="checkbox"/> 洗掘 <input checked="" type="checkbox"/> 複線化 <input type="checkbox"/> 裸地化 <input type="checkbox"/> 他（ ）
平成18年度	原因：ショートカットのため 長さ：30m	
平成19年度	複線部がロープによって閉鎖されたため、複線部の植生は回復傾向にある。	

路線名	大台ヶ原周回線	地点番号	M-19
-----	---------	------	------

平成18年度写真

撮影年月日		2006年 11月 16日	
番号	M-19(1)	番号	M-19(2)
			

平成19年度写真

撮影年月日		2007年 11月 14日	
番号	M-19(1)	番号	M-19(2)
			

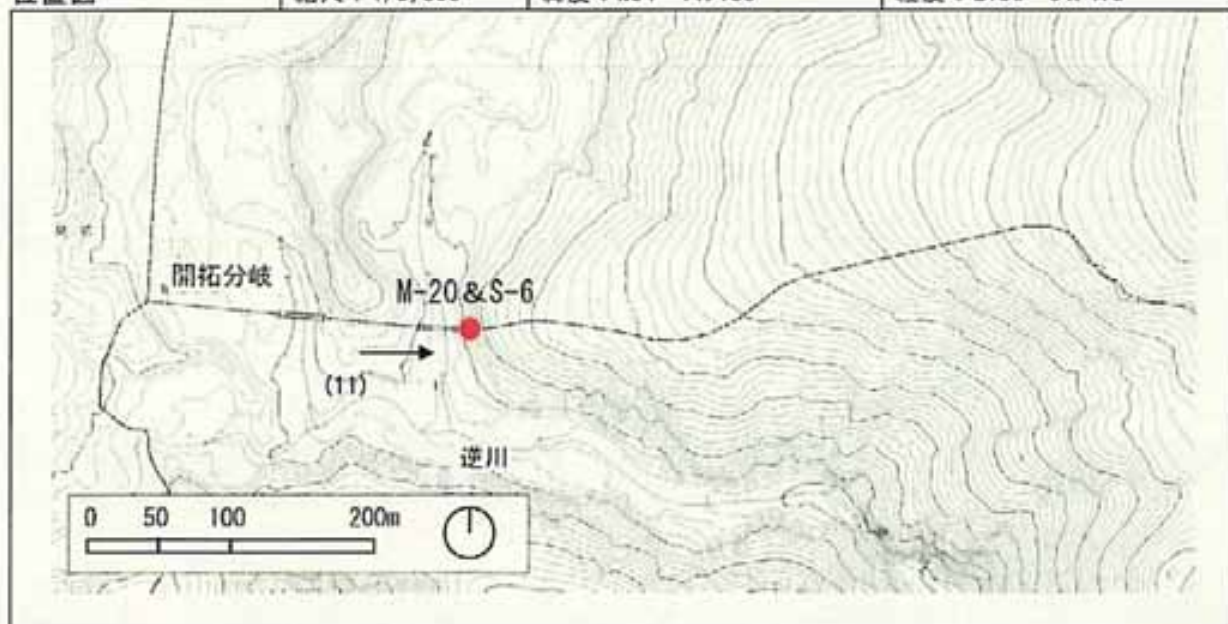
路線名	大台ヶ原周回線	地点番号	M-19
-----	---------	------	------

現況模式図



路線名	大台ヶ原周回線	地点番号	M-20、S-6
-----	---------	------	----------

位置図	縮尺：1/5,000	緯度：N34° 11.156'	経度：E136° 04.479'
-----	------------	-----------------	------------------



周辺状況



路線縦断勾配	<input checked="" type="checkbox"/> 急：20°以上	<input type="checkbox"/> 緩：10~20°	<input type="checkbox"/> 平：10°未満	<input type="checkbox"/> 他（ ）			
地質	<input type="checkbox"/> 岩盤	<input checked="" type="checkbox"/> 砂礫	<input type="checkbox"/> 粘性土・有機質土	<input type="checkbox"/> 泥炭 <input type="checkbox"/> 他（ ）			
植生	上層	<input type="checkbox"/> ブナ	<input checked="" type="checkbox"/> ミズナラ	<input type="checkbox"/> トチノキ	<input type="checkbox"/> サワグルミ	<input checked="" type="checkbox"/> ヒノキ	<input type="checkbox"/> スギ
	下層	<input type="checkbox"/> スズタケ(有)	<input type="checkbox"/> スズタケ(枯)	<input type="checkbox"/> ミヤコザサ	<input type="checkbox"/> ミヤマシキミ	<input checked="" type="checkbox"/> 他(特に無し)	

荒廃状況



	種類	<input checked="" type="checkbox"/> 洗掘	<input checked="" type="checkbox"/> 複線化	<input type="checkbox"/> 裸地化	<input type="checkbox"/> 他（ ）
平成18年度	<p>洗掘 長さ：50m、最大深さ：60cm 複線化 原因：洗掘による、長さ：21m ※直登区間において、約50mに渡って洗掘が生じているため、西端部の谷側（南側）に約21mの複線が形成されている。 洗掘の基点N34° 11.156' E136° 04.479' 終点N34° 11.160' E136° 04.508'</p>				
平成19年度	特に変化はない。				

路線名	大台ヶ原周回線	地点番号	M-20、S-6
-----	---------	------	----------

平成18年度写真

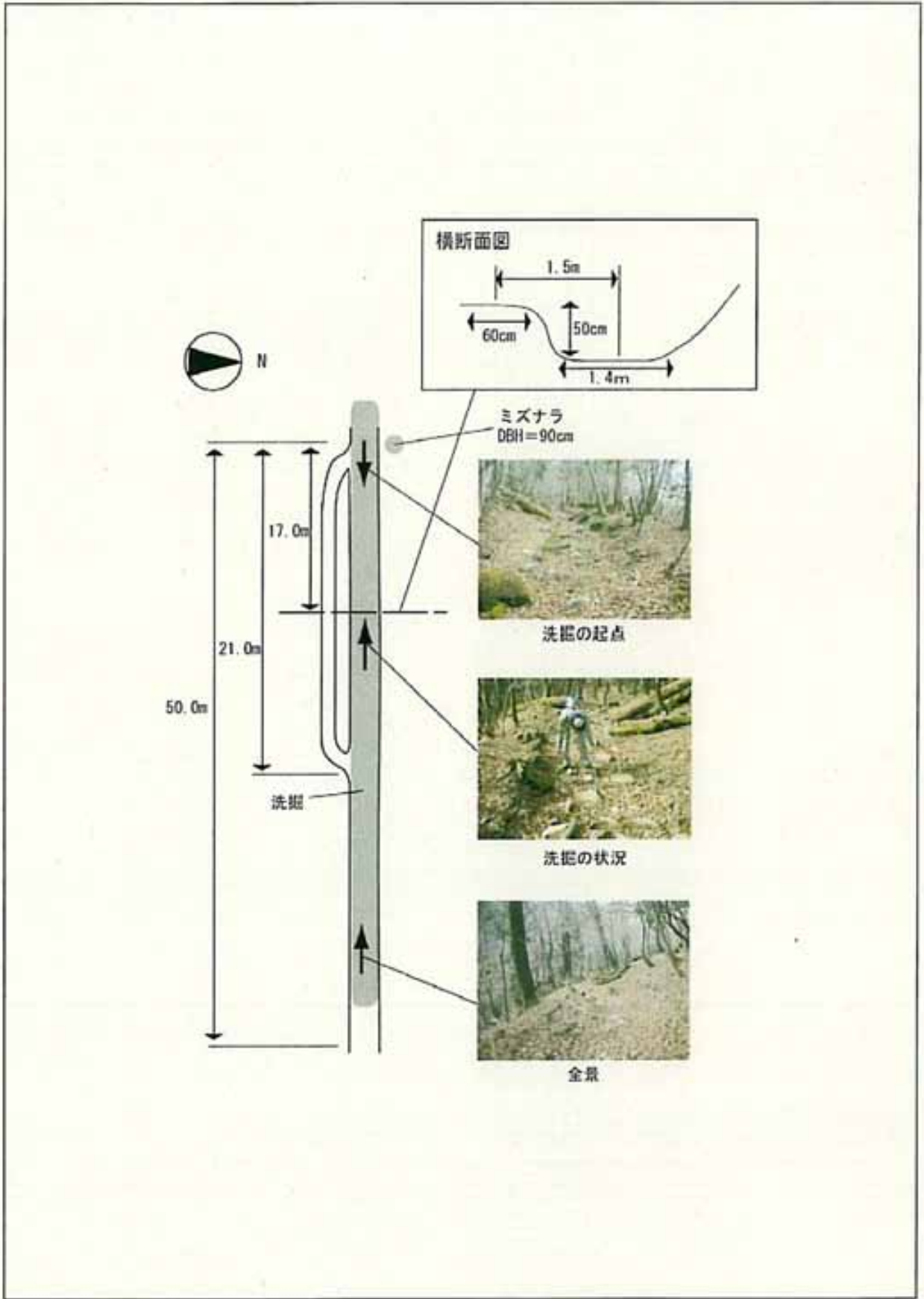
撮影年月日		2006年 11月 16日	
番号	M-20&S-6(1)	番号	M-20&S-6(2)
			

平成19年度写真

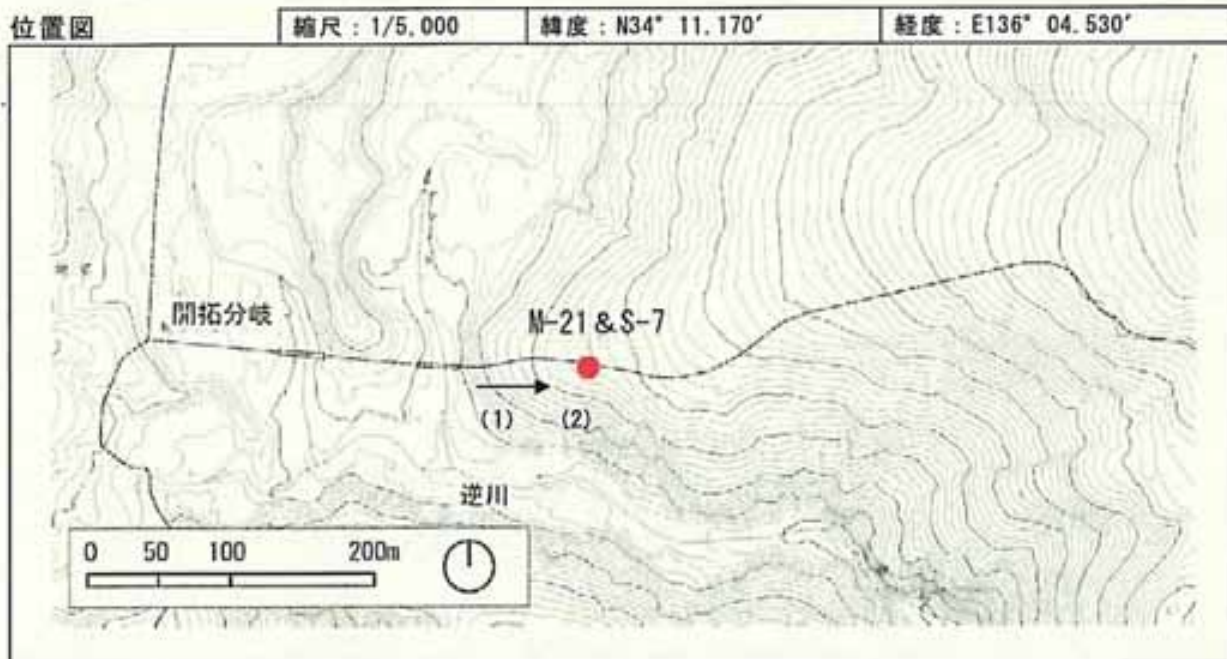
撮影年月日		2007年 11月 14日	
番号	M-20&S-6(1)	番号	M-20&S-6(2)
			

路線名	大台ヶ原周回線	地点番号	M-20、S-6
-----	---------	------	----------

現況模式図



路線名	大台ヶ原周回線	地点番号	M-21、S-7
-----	---------	------	----------



周辺状況



路線縦断勾配	<input checked="" type="checkbox"/> 急：20°以上 <input type="checkbox"/> 緩：10~20° <input type="checkbox"/> 平：10°未満 <input type="checkbox"/> 他（ ）			
地質	<input type="checkbox"/> 岩盤 <input checked="" type="checkbox"/> 砂礫 <input type="checkbox"/> 粘性土・有機質土 <input type="checkbox"/> 泥炭 <input type="checkbox"/> 他（ ）			
植生	上層	<input type="checkbox"/> ブナ <input type="checkbox"/> ミズナラ <input type="checkbox"/> トチノキ・サワグルミ <input type="checkbox"/> ヒノキ <input type="checkbox"/> スギ <input checked="" type="checkbox"/> ウラジロモミ <input type="checkbox"/> 他（ ）		
	下層	<input type="checkbox"/> スズタケ（有） <input type="checkbox"/> スズタケ（枯） <input type="checkbox"/> ミヤコザサ <input type="checkbox"/> ミヤマシキミ <input checked="" type="checkbox"/> 他（コケ類 ）		

荒廃状況



	種類	<input checked="" type="checkbox"/> 洗掘 <input checked="" type="checkbox"/> 複線化 <input type="checkbox"/> 裸地化 <input type="checkbox"/> 他（ ）
平成18年度	洗掘	長さ：70m、最大深さ：80cm
	複線化	原因：洗掘による、長さ：35m
	※直登区間において、約70mに渡って洗掘が生じているため、東端部の谷側（南側）に約35mの複線が形成されている。	
	洗掘の基点N34° 11.170' E136° 04.530'	
	終点N34° 11.175' E136° 04.574'	
平成19年度	特に変化はない。	

路線名	大台ヶ原周回線	地点番号	M-21、S-7
-----	---------	------	----------

平成18年度写真

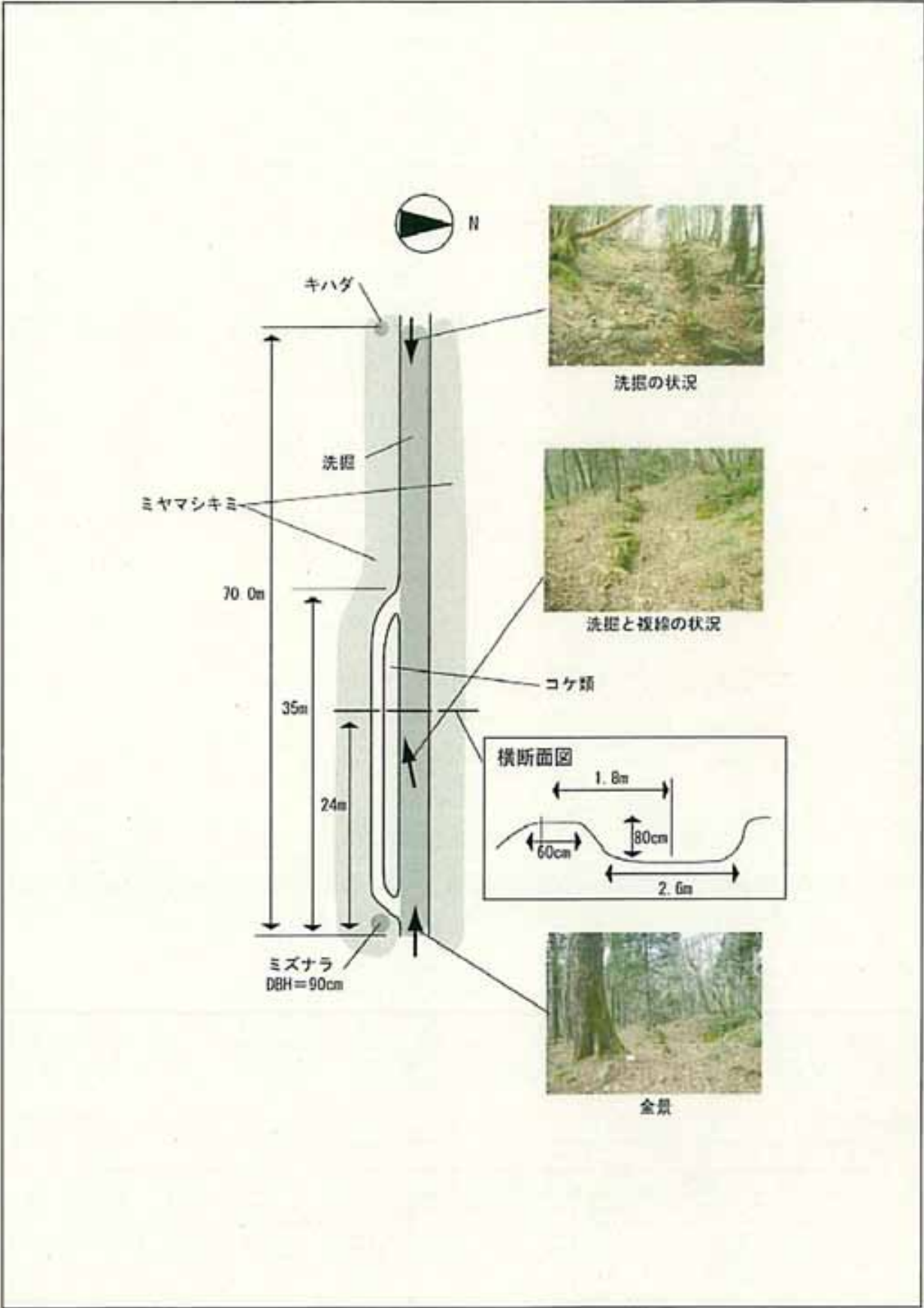
撮影年月日	2006年 11月 16日		
番号	M-21 & S-7 (1)	番号	M-21 & S-7 (2)
			

平成19年度写真

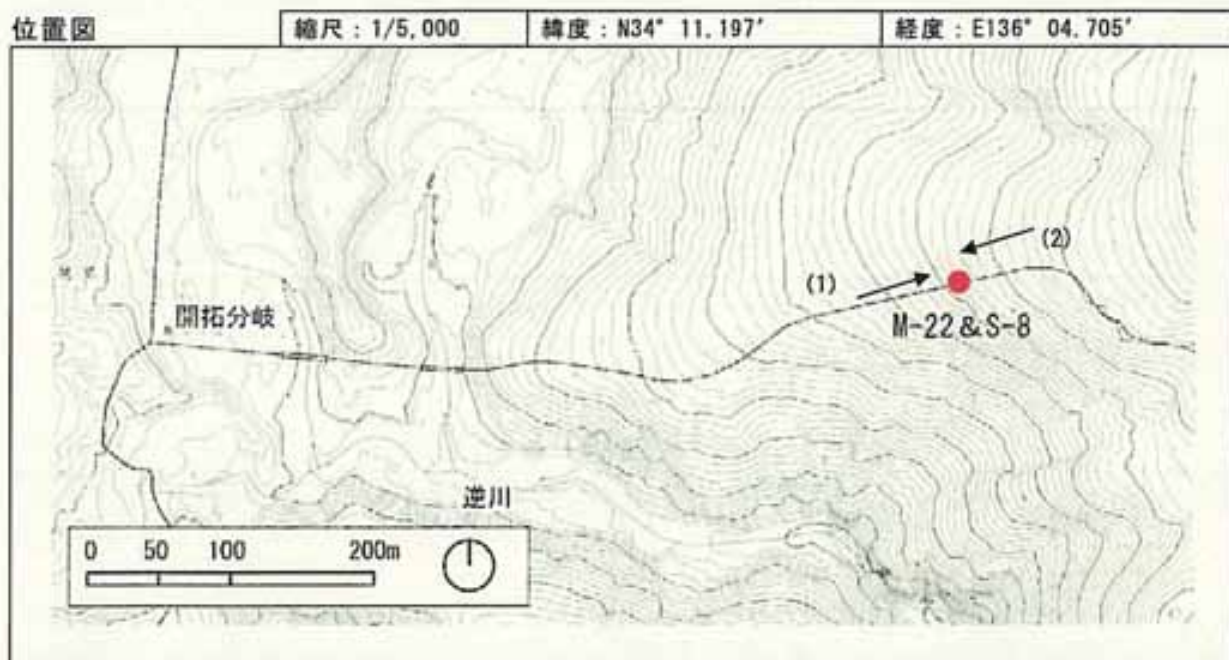
撮影年月日	2007年 11月 14日		
番号	M-21 & S-7 (1)	番号	M-21 & S-7 (2)
			

路線名	大台ヶ原周回線	地点番号	M-21、S-7
-----	---------	------	----------

現況模式図



路線名	大台ヶ原周回線	地点番号	M-22、S-8
-----	---------	------	----------



周辺状況

路線縦断勾配	<input checked="" type="checkbox"/> 急：20°以上 <input type="checkbox"/> 緩：10~20° <input type="checkbox"/> 平：10°未満 <input type="checkbox"/> 他（ ）			
地質	<input type="checkbox"/> 岩盤 <input checked="" type="checkbox"/> 砂礫 <input type="checkbox"/> 粘性土・有機質土 <input type="checkbox"/> 泥炭 <input type="checkbox"/> 他（ ）			
植生	上層	<input type="checkbox"/> ブナ <input checked="" type="checkbox"/> ミズナラ <input type="checkbox"/> トチノキ・サワグルミ <input type="checkbox"/> ヒノキ <input type="checkbox"/> スギ <input checked="" type="checkbox"/> ウラジロモミ <input type="checkbox"/> 他（ ）		
	下層	<input type="checkbox"/> スズタケ（有） <input type="checkbox"/> スズタケ（枯） <input type="checkbox"/> ミヤコザサ <input type="checkbox"/> ミヤマシキミ <input checked="" type="checkbox"/> 他（特に無し ）		

荒廃状況



	種類	<input checked="" type="checkbox"/> 洗掘 <input checked="" type="checkbox"/> 複線化 <input type="checkbox"/> 裸地化 <input type="checkbox"/> 他（ ）
平成18年度	洗掘	長さ：90m、最大深さ：100cm
	複線化	原因：洗掘による、長さ：15m
	※直登区間において、約90mに渡って洗掘が生じているため、西端部の谷側（南側）に約15mの複線が形成されている。	
		洗掘の基点N34° 11.197' E136° 04.705'
		終点N34° 11.206' E136° 04.755'
平成19年度	特に変化はない。	

路線名	大台ヶ原周回線	地点番号	M-22、S-8
-----	---------	------	----------

平成18年度写真

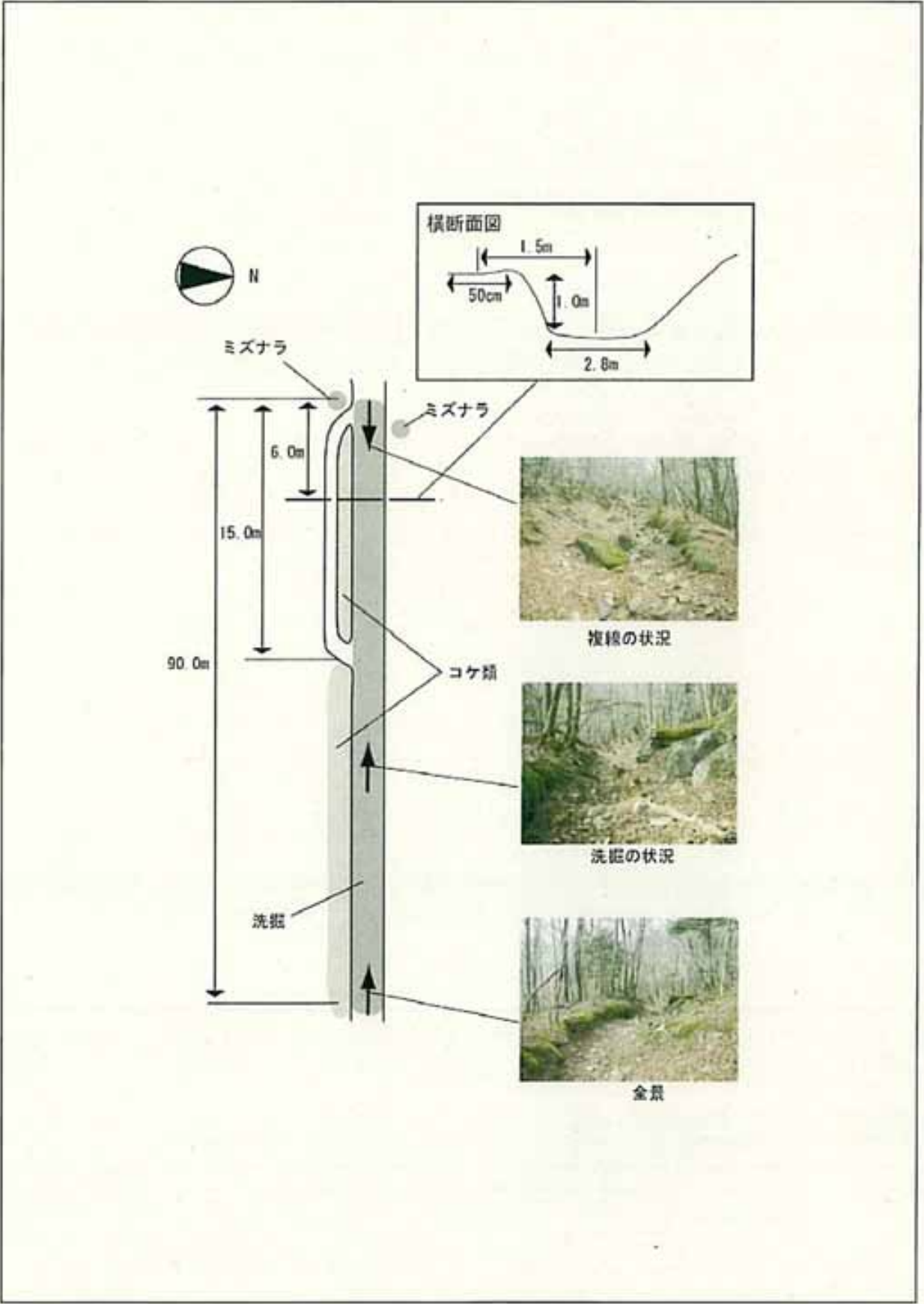
撮影年月日		2006年 11月 16日	
番号	M-22&S-8(1)	番号	M-22&S-8(2)
			

平成19年度写真

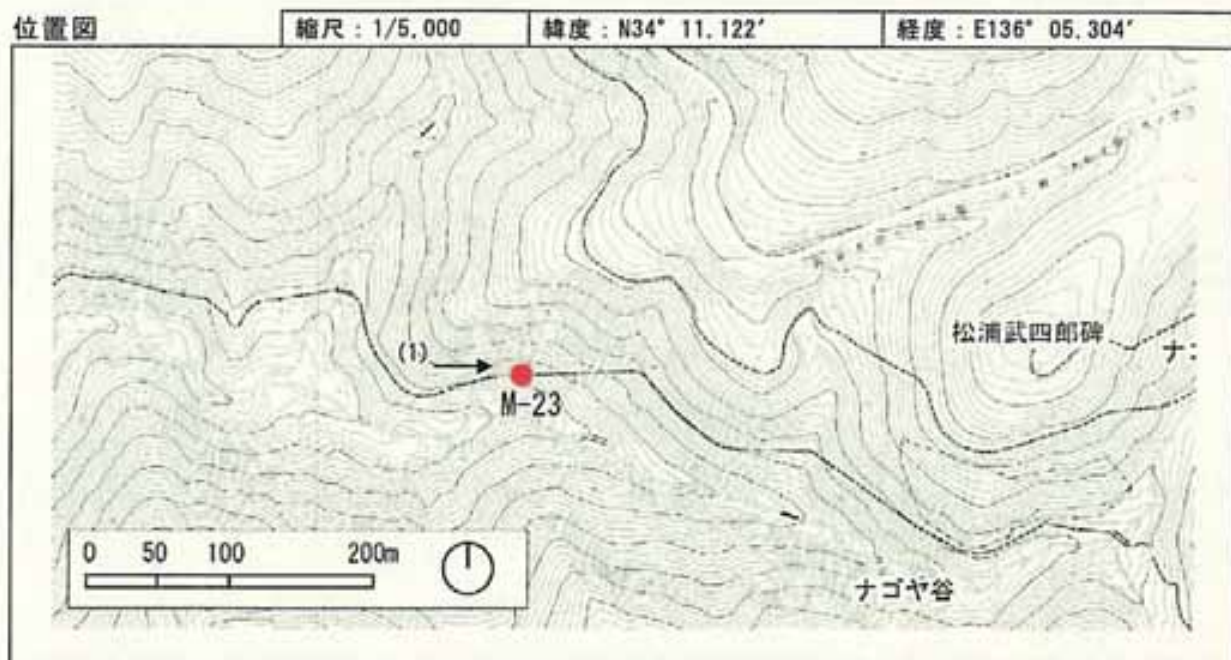
撮影年月日		2007年 11月 14日	
番号	M-22&S-8(1)	番号	M-22&S-8(2)
			

路線名	大台ヶ原周回線	地点番号	M-22、S-8
-----	---------	------	----------

現況模式図



路線名	大台ヶ原周回線	地点番号	M-23
-----	---------	------	------



周辺状況

路線縦断勾配	<input type="checkbox"/> 急：20° 以上 <input checked="" type="checkbox"/> 緩：10~20° <input type="checkbox"/> 平：10° 未満 <input type="checkbox"/> 他 ()			
地質	<input type="checkbox"/> 岩盤 <input checked="" type="checkbox"/> 砂礫 <input checked="" type="checkbox"/> 粘性土・有機質土 <input type="checkbox"/> 泥炭 <input type="checkbox"/> 他 ()			
植生	上層	<input type="checkbox"/> ブナ <input checked="" type="checkbox"/> ミズナラ <input type="checkbox"/> トチノキ・サワグルミ <input type="checkbox"/> ヒノキ <input type="checkbox"/> スギ <input checked="" type="checkbox"/> ウラジロモミ <input type="checkbox"/> 他 ()		
	下層	<input type="checkbox"/> スズタケ(有) <input type="checkbox"/> スズタケ(枯) <input type="checkbox"/> ミヤコザサ <input type="checkbox"/> ミヤマシキミ <input checked="" type="checkbox"/> 他(コケ類))		

荒廃状況

	種類	<input type="checkbox"/> 洗掘	<input checked="" type="checkbox"/> 複線化	<input type="checkbox"/> 裸地化	<input type="checkbox"/> 他 ()
平成18年度	原因：樹木による 長さ：9m				
平成19年度	特に変化はない。				

路線名	大台ヶ原周回線	地点番号	M-23
-----	---------	------	------

平成18年度写真

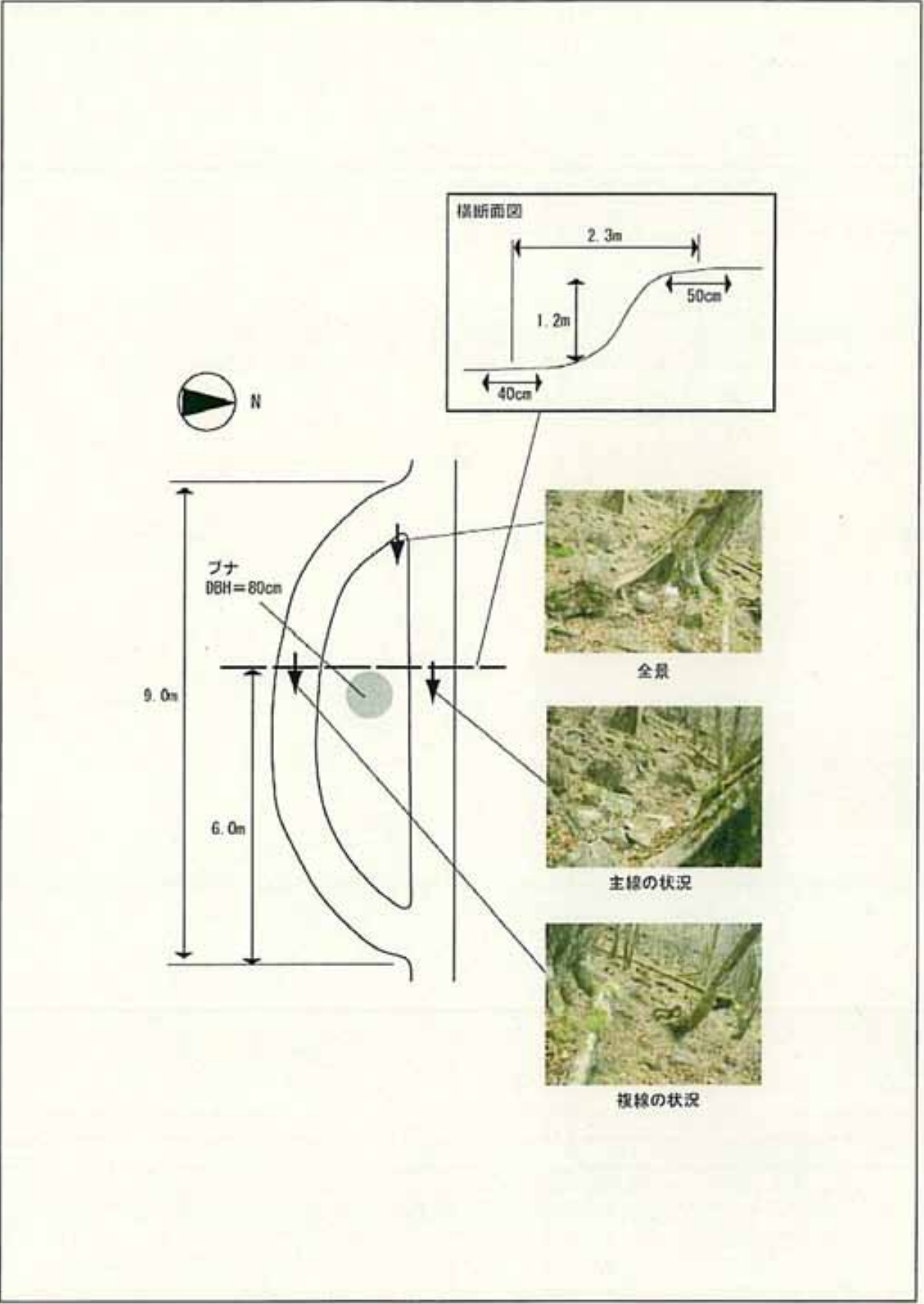
撮影年月日	2006年 11月 16日
番号	M-23 (1)
番号	M-23 (2)
	

平成19年度写真

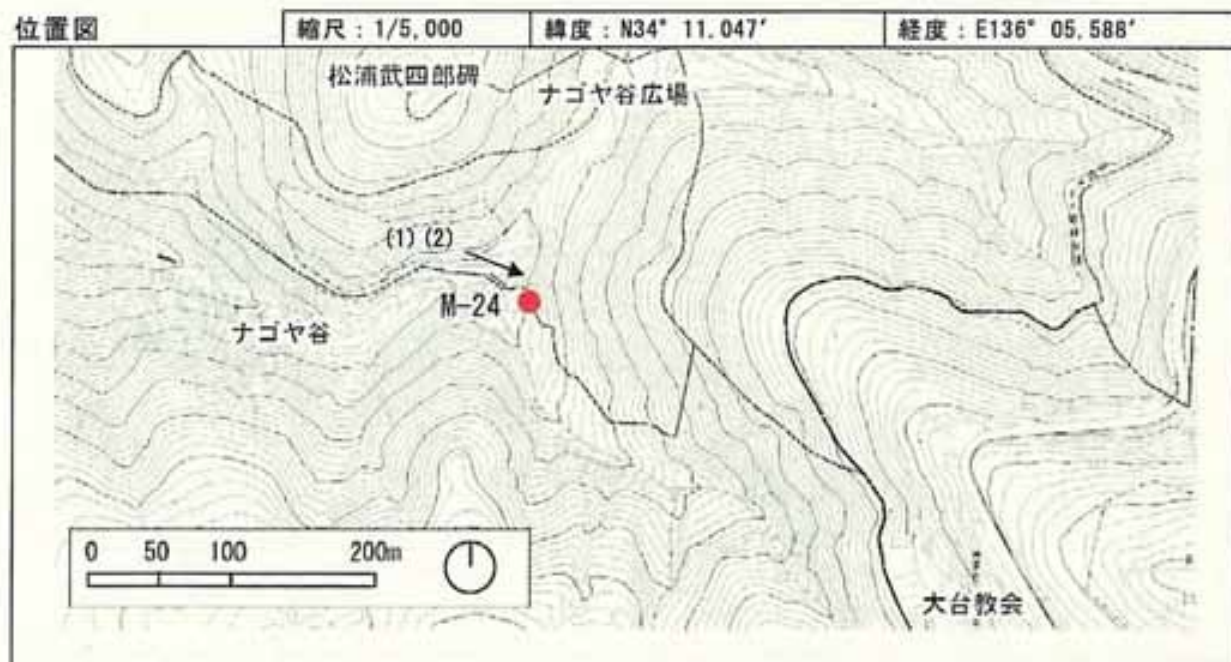
撮影年月日	2007年 11月 14日
番号	
番号	
	

路線名	大台ヶ原周回線	地点番号	M-23
-----	---------	------	------

現況模式図



路線名	大台ヶ原周回線	地点番号	M-24
-----	---------	------	------



周辺状況

路線縦断勾配	<input type="checkbox"/> 急：20° 以上 <input checked="" type="checkbox"/> 緩：10~20° <input type="checkbox"/> 平：10° 未満 <input type="checkbox"/> 他（ ）			
地 質	<input type="checkbox"/> 岩盤 <input checked="" type="checkbox"/> 砂礫 <input checked="" type="checkbox"/> 粘性土・有機質土 <input type="checkbox"/> 泥炭 <input type="checkbox"/> 他（ ）			
植 生	上層	<input type="checkbox"/> ブナ <input checked="" type="checkbox"/> ミズナラ <input type="checkbox"/> トチノキ・サワグルミ <input type="checkbox"/> ヒノキ <input type="checkbox"/> スギ <input type="checkbox"/> ウラジロモミ <input type="checkbox"/> 他（ ）		
	下層	<input type="checkbox"/> スズタケ（有） <input type="checkbox"/> スズタケ（枯） <input type="checkbox"/> ミヤコザサ <input type="checkbox"/> ミヤマシキミ <input checked="" type="checkbox"/> 他（コケ類 ）		

荒廃状況



	種 類	<input type="checkbox"/> 洗掘 <input checked="" type="checkbox"/> 複線化 <input type="checkbox"/> 裸地化 <input type="checkbox"/> 他（ ）
平成18年度	原因：ルートが不明確であることにより、3本に複線化。 長さ：13m	
平成19年度	特に変化はない。	

路線名	大台ヶ原周回線	地点番号	M-24
-----	---------	------	------

平成18年度写真

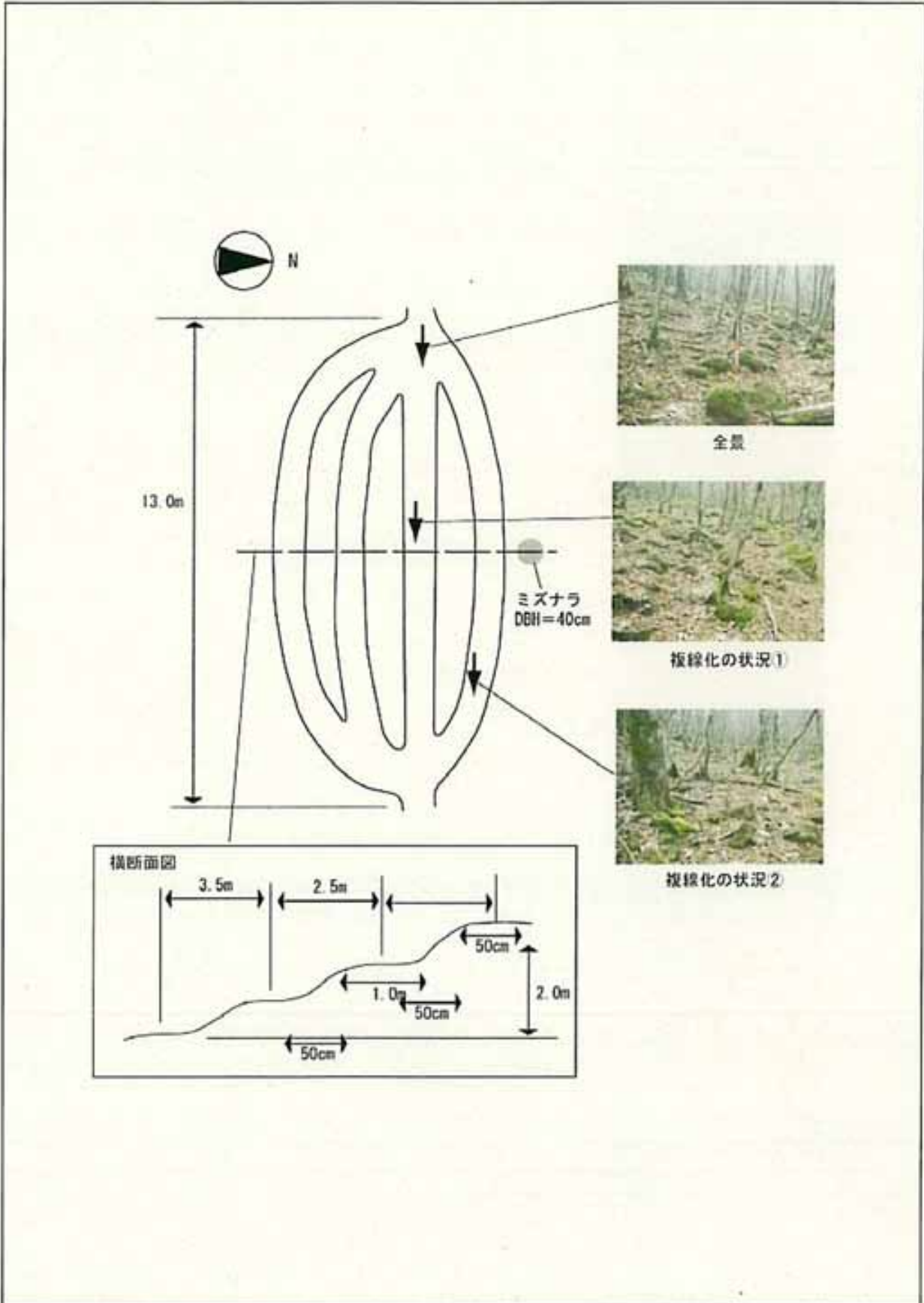
撮影年月日	2006年 11月 16日		
番号	M-24(1)	番号	M-24(2)
			

平成19年度写真

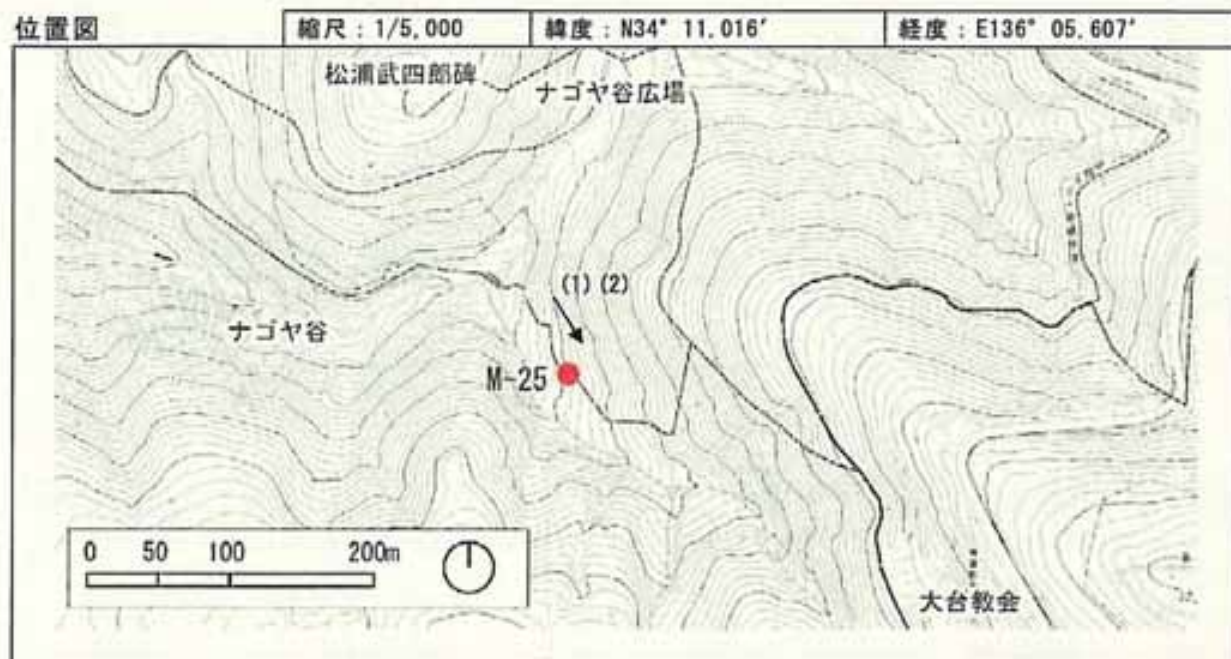
撮影年月日	2007年 11月 14日		
番号	M-24(1)	番号	M-24(2)
			

路線名	大台ヶ原周回線	地点番号	M-24
-----	---------	------	------

現況模式図



路線名	大台ヶ原周回線	地点番号	M-25
-----	---------	------	------



周辺状況

路線縦断勾配	<input type="checkbox"/> 急：20°以上	<input checked="" type="checkbox"/> 緩：10~20°	<input type="checkbox"/> 平：10°未満	<input type="checkbox"/> 他（ ）			
地質	<input type="checkbox"/> 岩盤	<input type="checkbox"/> 砂礫	<input checked="" type="checkbox"/> 粘性土・有機質土	<input type="checkbox"/> 泥炭 <input type="checkbox"/> 他（ ）			
植生	上層	<input checked="" type="checkbox"/> ブナ	<input checked="" type="checkbox"/> ミズナラ	<input type="checkbox"/> トチノキ	<input type="checkbox"/> サワグルミ	<input type="checkbox"/> ヒノキ	<input type="checkbox"/> スギ
	下層	<input type="checkbox"/> ウラジロモミ	<input type="checkbox"/> 他（ ）	<input type="checkbox"/> スズタケ（有）	<input type="checkbox"/> スズタケ（枯）	<input checked="" type="checkbox"/> ミヤコザサ	<input type="checkbox"/> ミヤマシキミ <input type="checkbox"/> 他（ ）

荒廃状況

	種類	<input type="checkbox"/> 洗掘	<input checked="" type="checkbox"/> 複線化	<input type="checkbox"/> 裸地化	<input type="checkbox"/> 他（ ）
平成18年度	<p>原因：ルート不明瞭さ、およびショートカットのため 長さ：50m ※ルートが直角にカーブしている箇所において、本来のルート不明瞭さから、複線化している。本線と複線の間、ショートカットも形成されている。 複線の基点N34° 11.016' E136° 05.607' 終点N34° 11.006' E136° 05.621'</p>				
平成19年度	複線部がロープによって閉鎖されたため、複線部の植生は回復傾向にある。				

路線名	大台ヶ原周回線	地点番号	M-25
-----	---------	------	------



平成18年度写真

撮影年月日	2006年 11月 16日
-------	---------------

番号	M-25(1)	番号	M-25(2)
			

平成19年度写真

撮影年月日	2007年 11月 14日
-------	---------------

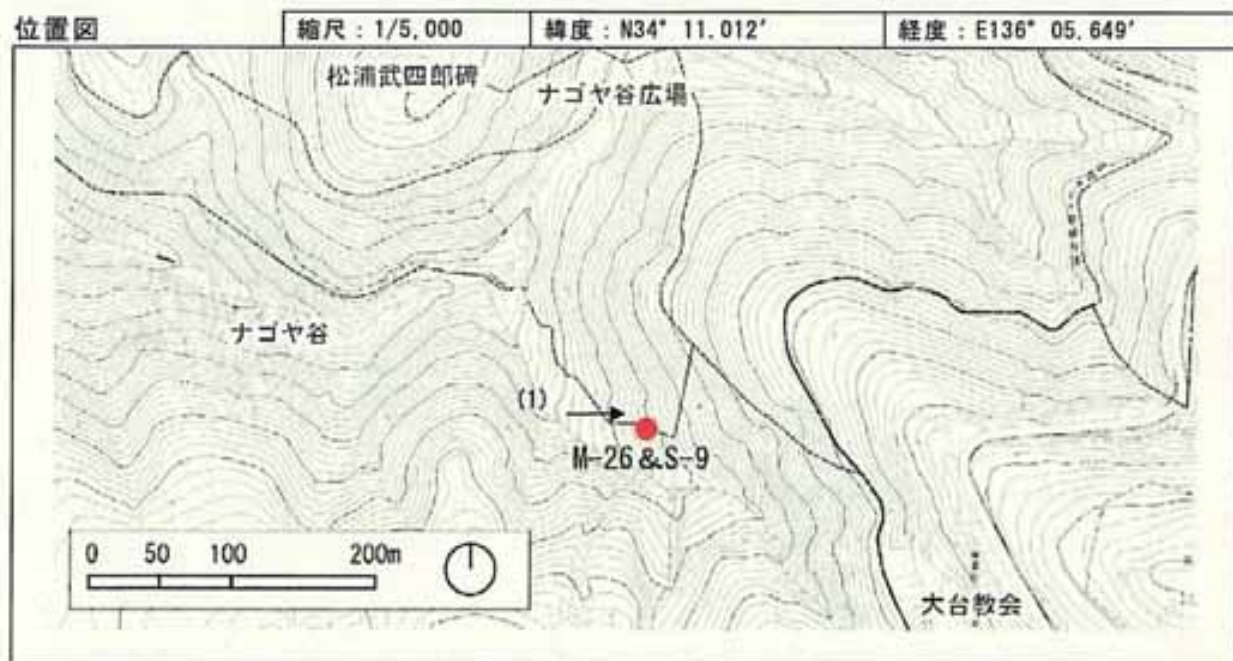
番号	M-25(1)	番号	M-25(2)
			

路線名	大台ヶ原周回線	地点番号	M-25
-----	---------	------	------

現況模式図



路線名	大台ヶ原周回線	地点番号	M-26、S-9
-----	---------	------	----------



周辺状況

路線横断勾配	<input checked="" type="checkbox"/> 急：20°以上 <input type="checkbox"/> 緩：10~20° <input type="checkbox"/> 平：10°未満 <input type="checkbox"/> 他（ ）			
地質	<input type="checkbox"/> 岩盤 <input checked="" type="checkbox"/> 砂礫 <input checked="" type="checkbox"/> 粘性土・有機質土 <input type="checkbox"/> 泥炭 <input type="checkbox"/> 他（ ）			
植生	上層	<input type="checkbox"/> ブナ <input type="checkbox"/> ミズナラ <input type="checkbox"/> トチノキ・サウグルミ <input type="checkbox"/> ヒノキ <input type="checkbox"/> スギ		
	下層	<input checked="" type="checkbox"/> ウラジロモミ <input type="checkbox"/> 他（ ）		
		<input type="checkbox"/> スズタケ（有） <input type="checkbox"/> スズタケ（枯） <input checked="" type="checkbox"/> ミヤコザサ		
		<input type="checkbox"/> ミヤマシキミ <input type="checkbox"/> 他（ ）		

荒廃状況



	種類	<input checked="" type="checkbox"/> 洗掘 <input checked="" type="checkbox"/> 複線化 <input type="checkbox"/> 裸地化 <input type="checkbox"/> 他（ ）
平成18年度	洗掘	長さ：9m、最大深さ：70cm
	複線化	原因：洗掘による、長さ：東側24m、西側16m
		※本線と複線の間にはショートカットも形成されている。
平成19年度		特に変化はない。

路線名	大台ヶ原周回線	地点番号	M-26、S-9
-----	---------	------	----------

平成18年度写真

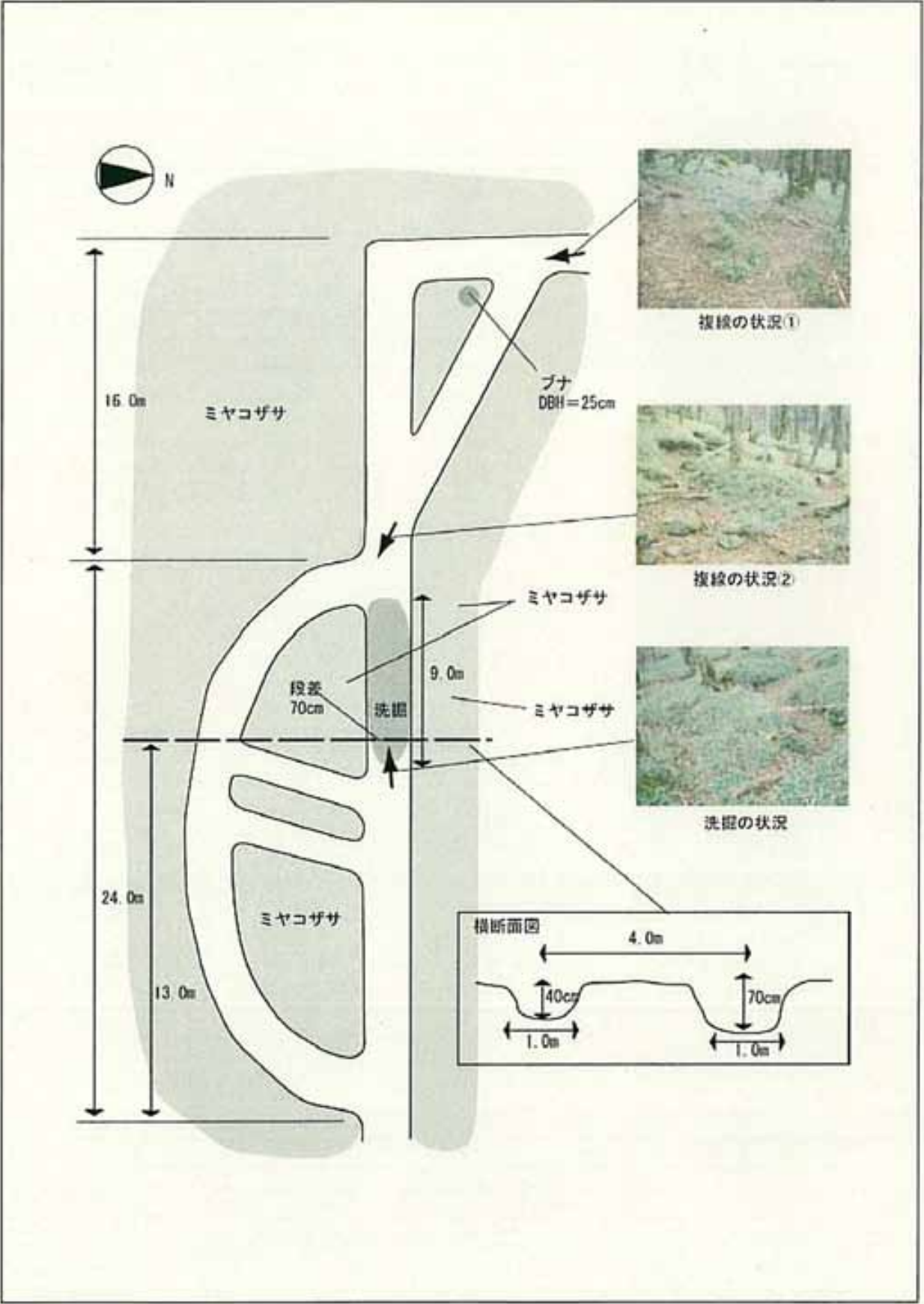
撮影年月日	2006年 11月 16日
番号	M-26 & S-9 (1)
番号	
	

平成19年度写真

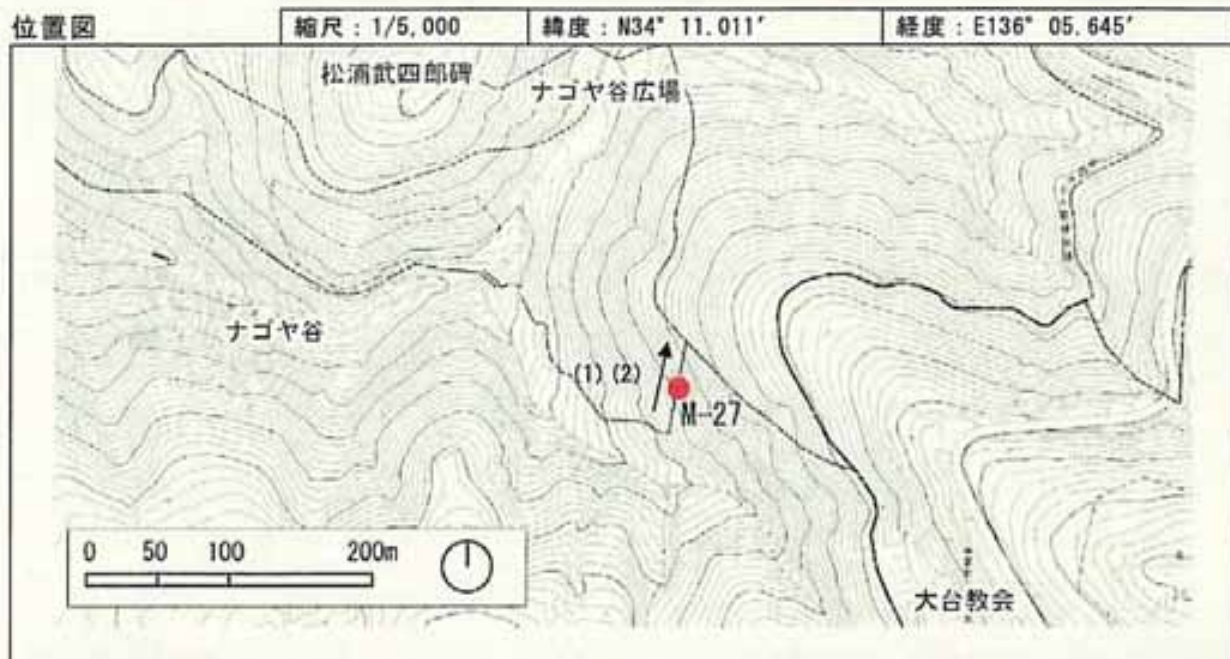
撮影年月日	2007年 11月 14日
番号	M-26 & S-9 (1)
番号	M-26 & S-9 (2)
	
	

路線名	大台ヶ原周回線	地点番号	M-26、S-9
-----	---------	------	----------

現況模式図



路線名	大台ヶ原周回線	地点番号	M-27
-----	---------	------	------



周辺状況

路線縦断勾配	<input checked="" type="checkbox"/> 急：20° 以上 <input type="checkbox"/> 緩：10~20° <input type="checkbox"/> 平：10° 未満 <input type="checkbox"/> 他 ()			
地 質	<input type="checkbox"/> 岩盤 <input type="checkbox"/> 砂礫 <input checked="" type="checkbox"/> 粘性土・有機質土 <input type="checkbox"/> 泥炭 <input type="checkbox"/> 他 ()			
植 生	上層	<input checked="" type="checkbox"/> ブナ <input type="checkbox"/> ミズナラ <input type="checkbox"/> トチノキーサワグルミ <input type="checkbox"/> ヒノキ <input type="checkbox"/> スギ <input checked="" type="checkbox"/> ウラジロモミ <input type="checkbox"/> 他 ()		
	下層	<input type="checkbox"/> スズタケ(有) <input type="checkbox"/> スズタケ(枯) <input checked="" type="checkbox"/> ミヤコザサ <input checked="" type="checkbox"/> ミヤマシキミ <input type="checkbox"/> 他 ()		

荒廃状況

	種 類	<input type="checkbox"/> 洗掘	<input checked="" type="checkbox"/> 複線化	<input type="checkbox"/> 裸地化	<input type="checkbox"/> 他 ()
平成18年度	原因：樹木および軽度の洗掘による 長さ：17m				
平成19年度	特に変化はない。				

路線名	大台ヶ原周回線	地点番号	M-27
-----	---------	------	------

平成18年度写真

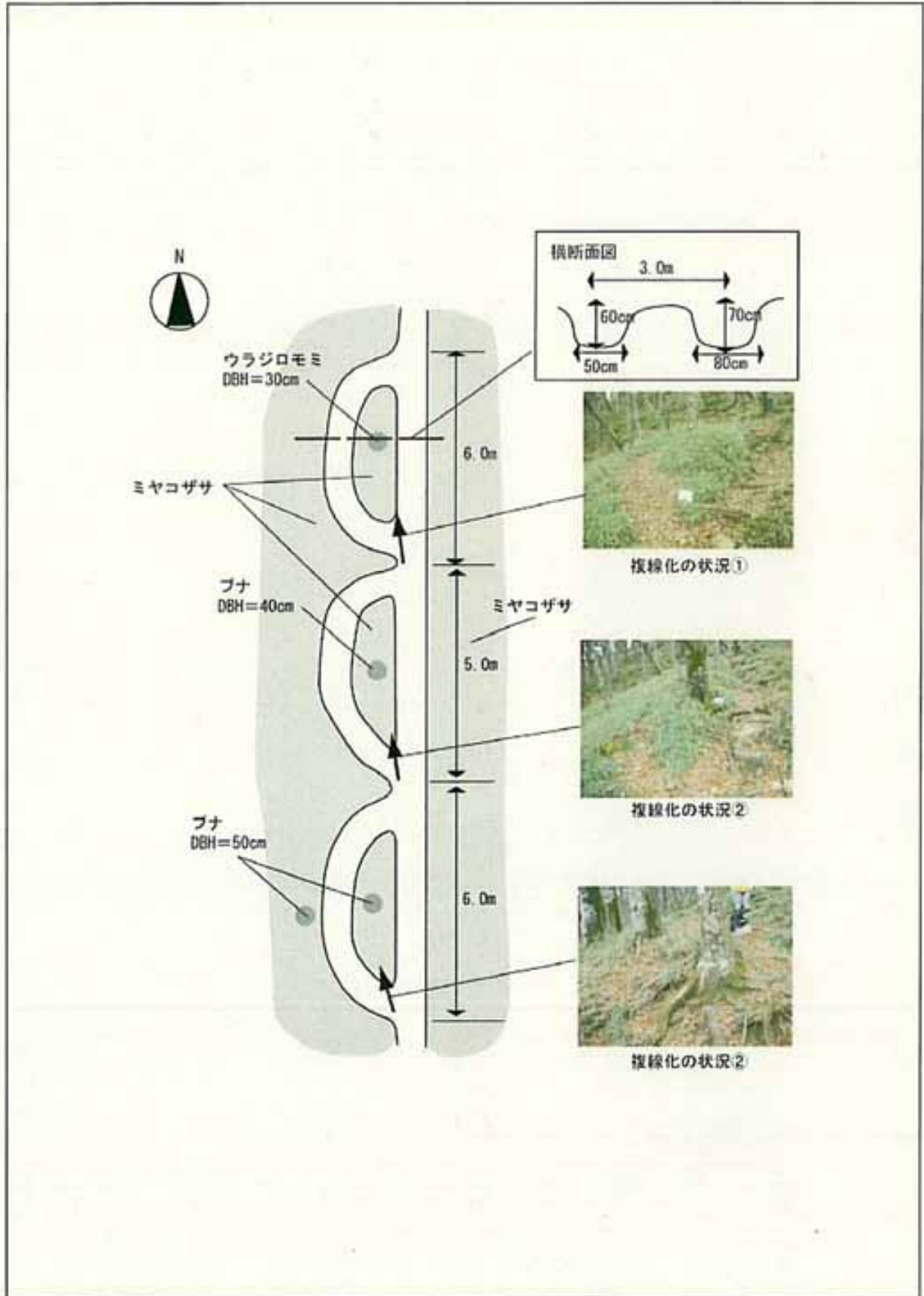
撮影年月日		2006年 11月 16日	
番号	M-27(1)	番号	M-27(2)
			

平成19年度写真

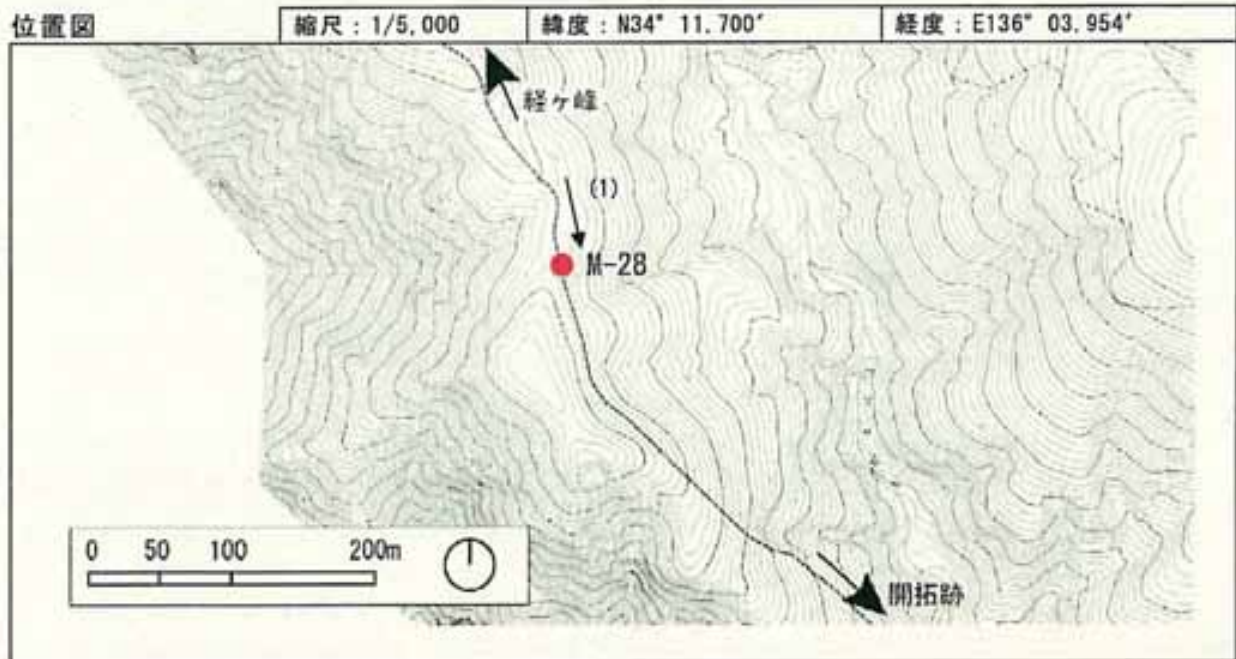
撮影年月日		2007年 11月 14日	
番号	M-27(1)	番号	M-27(2)
			

路線名	大台ヶ原周回線	地点番号	M-27
-----	---------	------	------

現況模式図



路線名	経ヶ峰～経ヶ峰分岐間	地点番号	M-28
-----	------------	------	------



周辺状況

路線縦断勾配	<input type="checkbox"/> 急：20°以上 <input type="checkbox"/> 緩：10～20° <input checked="" type="checkbox"/> 平：10°未満 <input type="checkbox"/> 他（ ）			
地質	<input type="checkbox"/> 岩盤 <input type="checkbox"/> 砂礫 <input checked="" type="checkbox"/> 粘性土・有機質土 <input type="checkbox"/> 泥炭 <input type="checkbox"/> 他（ ）			
植生	上層	<input checked="" type="checkbox"/> ブナ <input type="checkbox"/> ミズナラ <input type="checkbox"/> トチノキ・サワグルミ <input type="checkbox"/> ヒノキ <input type="checkbox"/> スギ <input checked="" type="checkbox"/> ウラジロモミ <input type="checkbox"/> 他（ ）		
	下層	<input type="checkbox"/> スズタケ（有） <input type="checkbox"/> スズタケ（枯） <input type="checkbox"/> ミヤコザサ <input checked="" type="checkbox"/> ミヤマシキミ <input type="checkbox"/> 他（ ）		

荒廃状況

	種類	<input type="checkbox"/> 洗掘 <input checked="" type="checkbox"/> 複線化 <input type="checkbox"/> 裸地化 <input type="checkbox"/> 他（ ）
平成18年度	原因：軽度の洗掘による 長さ：9m ※既に新ルートが主となっている。また、同地点から西側の尾根に向かう別のルートも形成されている。	
平成19年度	特に変化はない。	

路線名	大台ヶ原周回線	地点番号	M-28
-----	---------	------	------

平成18年度写真

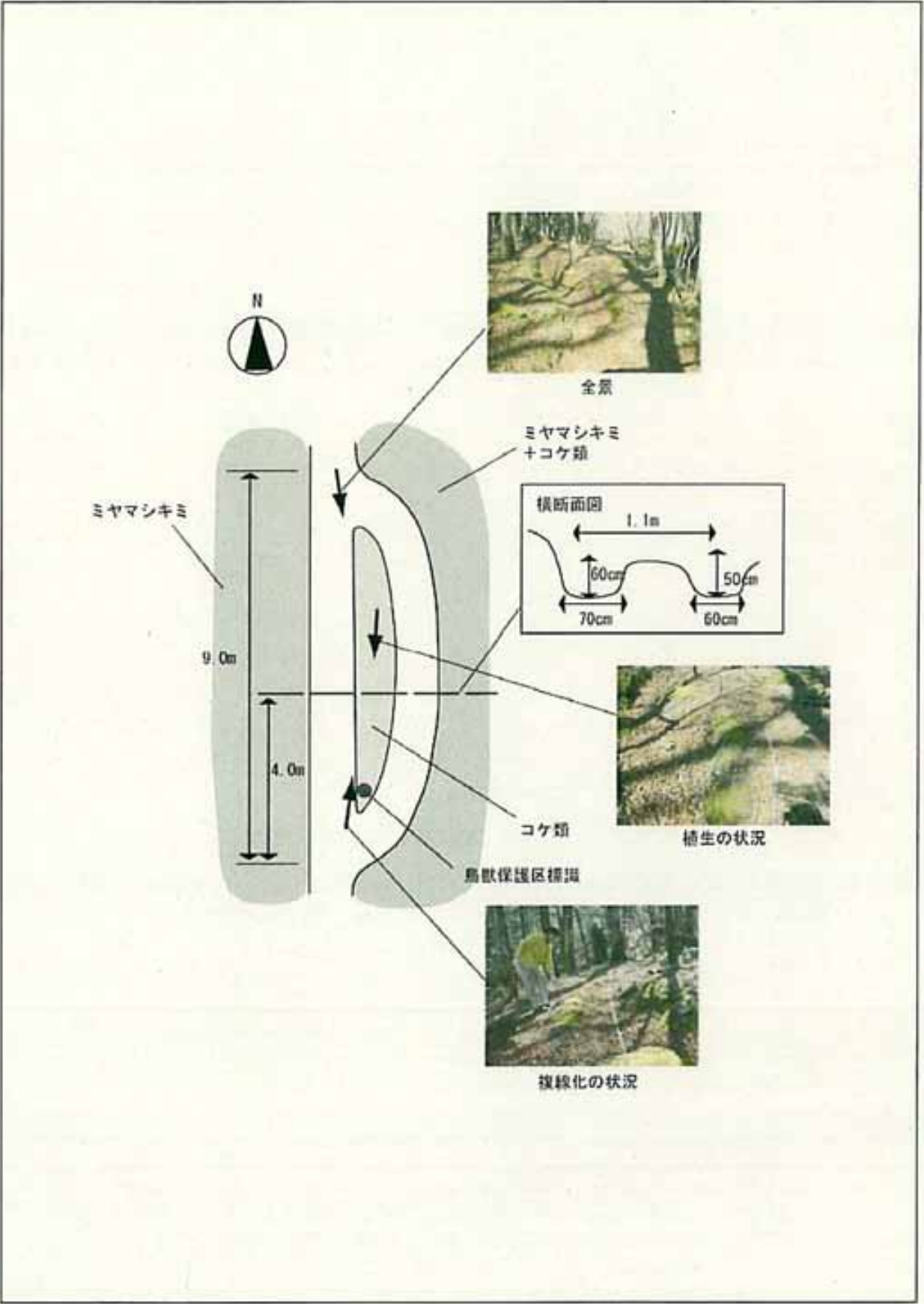
撮影年月日	2006年 11月 16日
番号	M-28 (1)
	

平成19年度写真

撮影年月日	2007年 11月 15日
番号	M-28 (1)
番号	M-28 (2)
	

路線名	大台ヶ原周回線	地点番号	M-28
-----	---------	------	------

現況模式図



路線名	経ヶ峰～経ヶ峰分岐間	地点番号	M-29
-----	------------	------	------



周辺状況

路線縦断勾配	<input type="checkbox"/> 急：20° 以上 <input checked="" type="checkbox"/> 緩：10～20° <input type="checkbox"/> 平：10° 未満 <input type="checkbox"/> 他（ ）			
地質	<input type="checkbox"/> 岩盤 <input type="checkbox"/> 砂礫 <input checked="" type="checkbox"/> 粘性土・有機質土 <input type="checkbox"/> 泥炭 <input type="checkbox"/> 他（ ）			
植生	上層	<input type="checkbox"/> フナ <input type="checkbox"/> ミズナラ <input type="checkbox"/> トチノキ・サウグルミ <input type="checkbox"/> ヒノキ <input type="checkbox"/> スギ <input checked="" type="checkbox"/> ウラジロモミ <input type="checkbox"/> 他（ツガ ）		
	下層	<input type="checkbox"/> スズタケ（有） <input type="checkbox"/> スズタケ（枯） <input type="checkbox"/> ミヤコザサ <input checked="" type="checkbox"/> ミヤマシキミ <input type="checkbox"/> 他（コケ類 ）		

荒廃状況

	種類	<input type="checkbox"/> 洗掘 <input checked="" type="checkbox"/> 複線化 <input type="checkbox"/> 裸地化 <input type="checkbox"/> 他（ ）
平成18年度	原因：明確な理由はない 長さ：6m	
平成19年度	特に変化はない。	

路線名	大台ヶ原周回線	地点番号	M-29
-----	---------	------	------

平成18年度写真

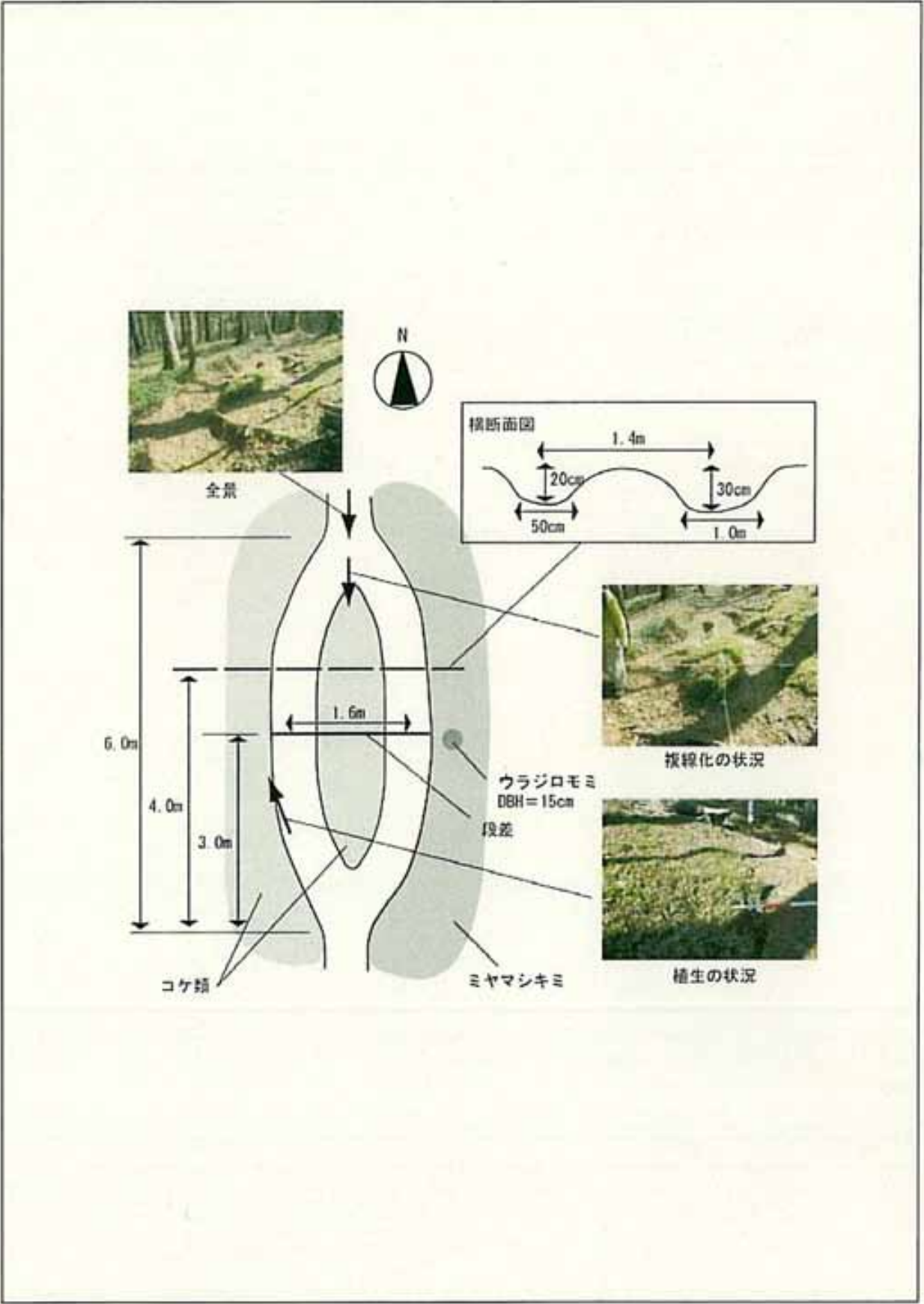
撮影年月日	2006年 11月 16日
番号	M-29(1)
番号	
	

平成19年度写真

撮影年月日	2007年 11月 15日
番号	M-29(1)
番号	M-29(2)
	

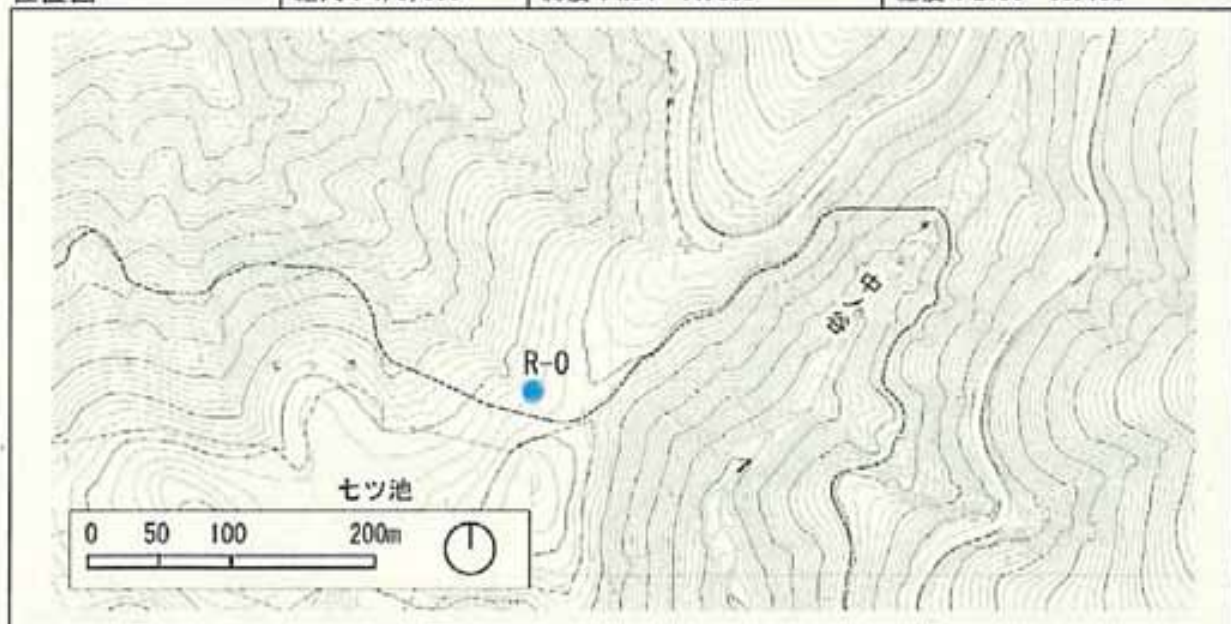
路線名	大台ヶ原周回線	地点番号	M-29
-----	---------	------	------

現況模式図



路線名	大台ヶ原周回線	地点番号	R-0
-----	---------	------	-----

位置図	縮尺：1/5,000	緯度：N34° 11.335'	経度：E136° 05.158'
-----	------------	-----------------	------------------



周辺状況

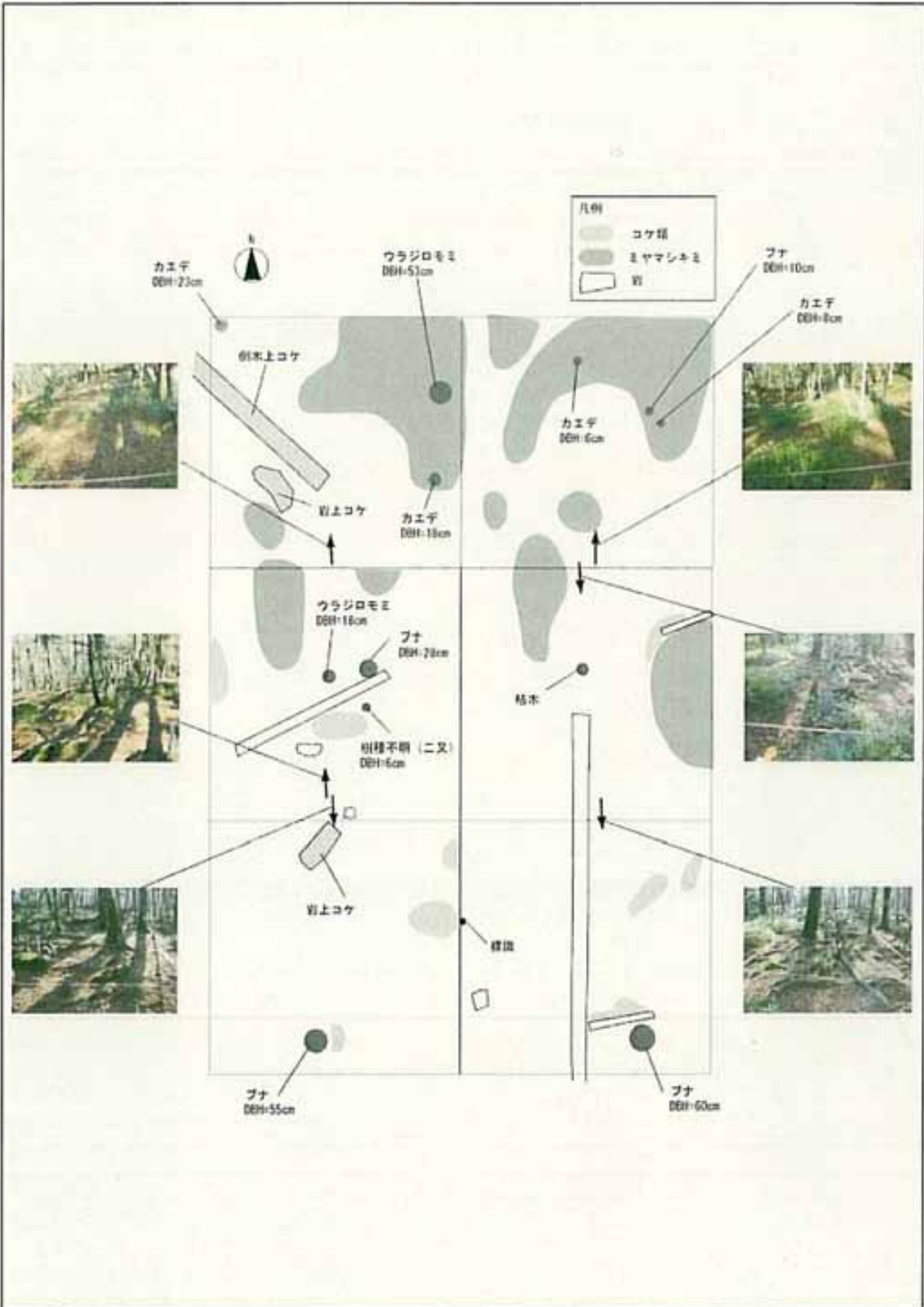
路線縦断勾配	<input type="checkbox"/> 急：20° 以上 <input type="checkbox"/> 緩：10～20° <input checked="" type="checkbox"/> 平：10° 未満 <input type="checkbox"/> 他（ ）			
地質	<input type="checkbox"/> 岩盤 <input type="checkbox"/> 砂礫 <input checked="" type="checkbox"/> 粘性土・有機質土 <input type="checkbox"/> 泥炭 <input type="checkbox"/> 他（ ）			
植生	上層	<input checked="" type="checkbox"/> ブナ <input checked="" type="checkbox"/> ミズナラ <input type="checkbox"/> トチノキ・サウグルミ <input type="checkbox"/> ヒノキ <input type="checkbox"/> スギ <input checked="" type="checkbox"/> ウラジロモミ <input type="checkbox"/> 他（ ）		
	下層	<input type="checkbox"/> スズタケ（有） <input type="checkbox"/> スズタケ（枯） <input type="checkbox"/> ミヤコザサ <input checked="" type="checkbox"/> ミヤマシキミ <input checked="" type="checkbox"/> 他（コケ類 ）		

荒廃状況

	種類	<input type="checkbox"/> 洗掘 <input type="checkbox"/> 複線化 <input checked="" type="checkbox"/> 裸地化 <input type="checkbox"/> 他（ ）
平成19年度	<p>セツ池周辺の歩道北側。立木が少ない平地が形成。下層には、ミヤマシキミ等がパッチ状に分布。</p>	

路線名	大台ヶ原周回線	地点番号	R-0
-----	---------	------	-----

現況模式図



路線名	大台ヶ原周回線	地点番号	R-1
-----	---------	------	-----



周辺状況


路線縦断勾配	<input type="checkbox"/> 急：20° 以上 <input type="checkbox"/> 緩：10～20° <input checked="" type="checkbox"/> 平：10° 未満 <input type="checkbox"/> 他（ ）			
地質	<input type="checkbox"/> 岩盤 <input type="checkbox"/> 砂礫 <input checked="" type="checkbox"/> 粘性土・有機質土 <input type="checkbox"/> 泥炭 <input type="checkbox"/> 他（ ）			
植生	上層	<input checked="" type="checkbox"/> ブナ <input checked="" type="checkbox"/> ミズナラ <input type="checkbox"/> トチノキ・サウグルミ <input type="checkbox"/> ヒノキ <input type="checkbox"/> スギ <input checked="" type="checkbox"/> ウラジロモミ <input type="checkbox"/> 他（ ）		
	下層	<input type="checkbox"/> スズタケ（有） <input type="checkbox"/> スズタケ（枯） <input type="checkbox"/> ミヤコザサ <input checked="" type="checkbox"/> ミヤマシキミ <input checked="" type="checkbox"/> 他（コケ類 ）		

荒廃状況

	種類	<input type="checkbox"/> 洗掘 <input type="checkbox"/> 複線化 <input type="checkbox"/> 裸地化 <input checked="" type="checkbox"/> 他（歩道外に立入りがみられた箇所）
平成19年度		ドライブウェイからの立入等により、歩道外にルートが形成されている。

路線名	大台ヶ原周回線	地点番号	R-1
-----	---------	------	-----

現況模式図



路線名	大台ヶ原周回線	地点番号	R-2
-----	---------	------	-----

位置図	縮尺：1/5,000	緯度：N34° 11.207'	経度：E136° 05.592'
-----	------------	-----------------	------------------



周辺状況

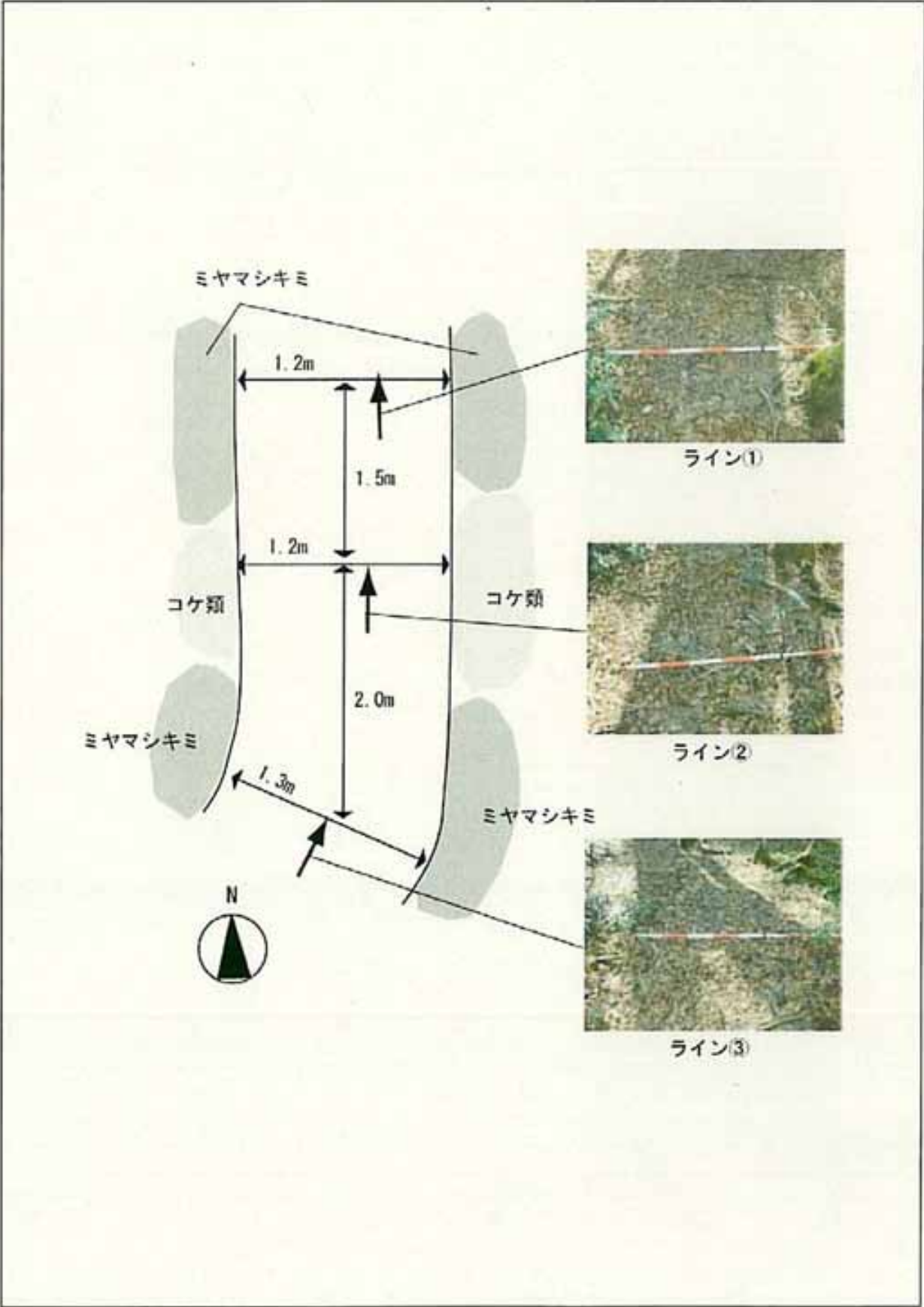
路線縦断勾配	<input type="checkbox"/> 急：20° 以上 <input type="checkbox"/> 緩：10～20° <input checked="" type="checkbox"/> 平：10° 未満 <input type="checkbox"/> 他（ ）				
地質	<input type="checkbox"/> 岩盤 <input type="checkbox"/> 砂礫 <input checked="" type="checkbox"/> 粘性土・有機質土 <input type="checkbox"/> 泥炭 <input type="checkbox"/> 他（ ）				
植生	上層	<input checked="" type="checkbox"/> ブナ <input checked="" type="checkbox"/> ミズナラ <input type="checkbox"/> トチノキ・サワグルミ <input type="checkbox"/> ヒノキ <input type="checkbox"/> スギ <input checked="" type="checkbox"/> ウラジロモミ <input type="checkbox"/> 他（ ）			
	下層	<input type="checkbox"/> スズタケ（有） <input type="checkbox"/> スズタケ（枯） <input type="checkbox"/> ミヤコザサ <input checked="" type="checkbox"/> ミヤマシキミ <input checked="" type="checkbox"/> 他（コケ類 ）			

荒廃状況

	種類	<input type="checkbox"/> 洗掘 <input type="checkbox"/> 複線化 <input type="checkbox"/> 裸地化 <input checked="" type="checkbox"/> 他（歩道外に立入りがみられた箇所）
平成19年度		ドライブウェイからの立入等により、歩道外にルートが形成されている。

路線名	大台ヶ原周回線	地点番号	R-2
-----	---------	------	-----

現況模式図



路線名	大台ヶ原周回線	地点番号	R-3
-----	---------	------	-----

位置図	縮尺：1/5,000	緯度：N34° 11.137'	経度：E136° 05.402'
-----	------------	-----------------	------------------



周辺状況

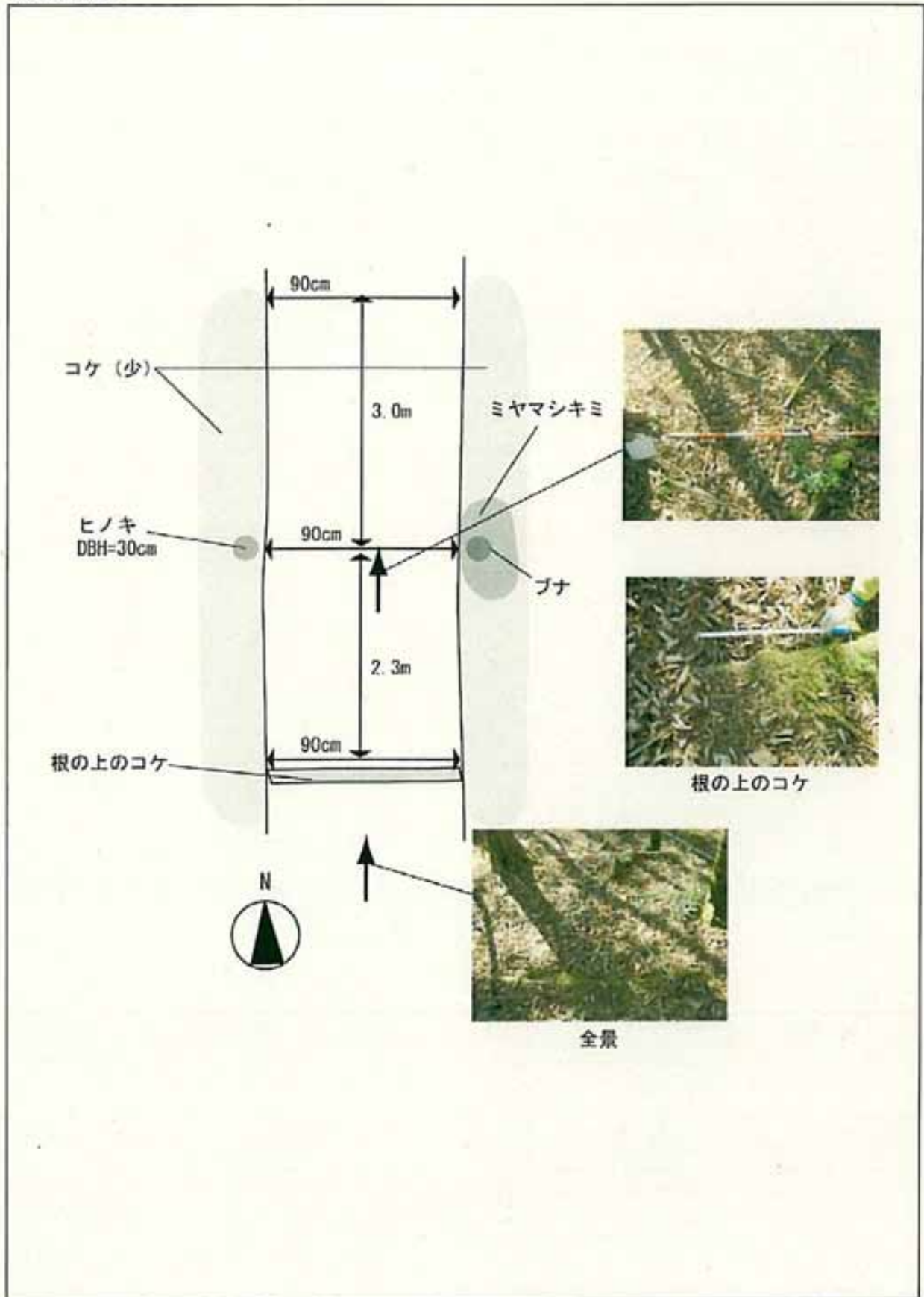
路線縦断勾配	<input type="checkbox"/> 急：20° 以上 <input type="checkbox"/> 緩：10～20° <input checked="" type="checkbox"/> 平：10° 未満 <input type="checkbox"/> 他（ ）			
地質	<input type="checkbox"/> 岩盤 <input type="checkbox"/> 砂礫 <input checked="" type="checkbox"/> 粘性土・有機質土 <input type="checkbox"/> 泥炭 <input type="checkbox"/> 他（ ）			
植生	上層	<input checked="" type="checkbox"/> ブナ <input checked="" type="checkbox"/> ミズナラ <input type="checkbox"/> トチノキ・サウグルミ <input checked="" type="checkbox"/> ヒノキ <input type="checkbox"/> スギ <input type="checkbox"/> ウラジロモミ <input type="checkbox"/> 他（ ）		
	下層	<input type="checkbox"/> スズタケ（有） <input type="checkbox"/> スズタケ（枯） <input type="checkbox"/> ミヤコザサ <input checked="" type="checkbox"/> ミヤマシキミ <input checked="" type="checkbox"/> 他（コケ類）		

荒廃状況

平成19年度	種類	<input type="checkbox"/> 洗掘 <input type="checkbox"/> 複線化 <input type="checkbox"/> 裸地化 <input checked="" type="checkbox"/> 他（歩道外に立入りがみられた箇所）
	ドライブウェイからの立入等により、歩道外にルートが形成されている。	

路線名	大台ヶ原周回線	地点番号	R-3
-----	---------	------	-----

現況模式図



路線名	大台ヶ原周回線	地点番号	R-4
-----	---------	------	-----

位置図	縮尺：1/5,000	緯度：N34° 11.364'	経度：E136° 05.205'
-----	------------	-----------------	------------------



周辺状況

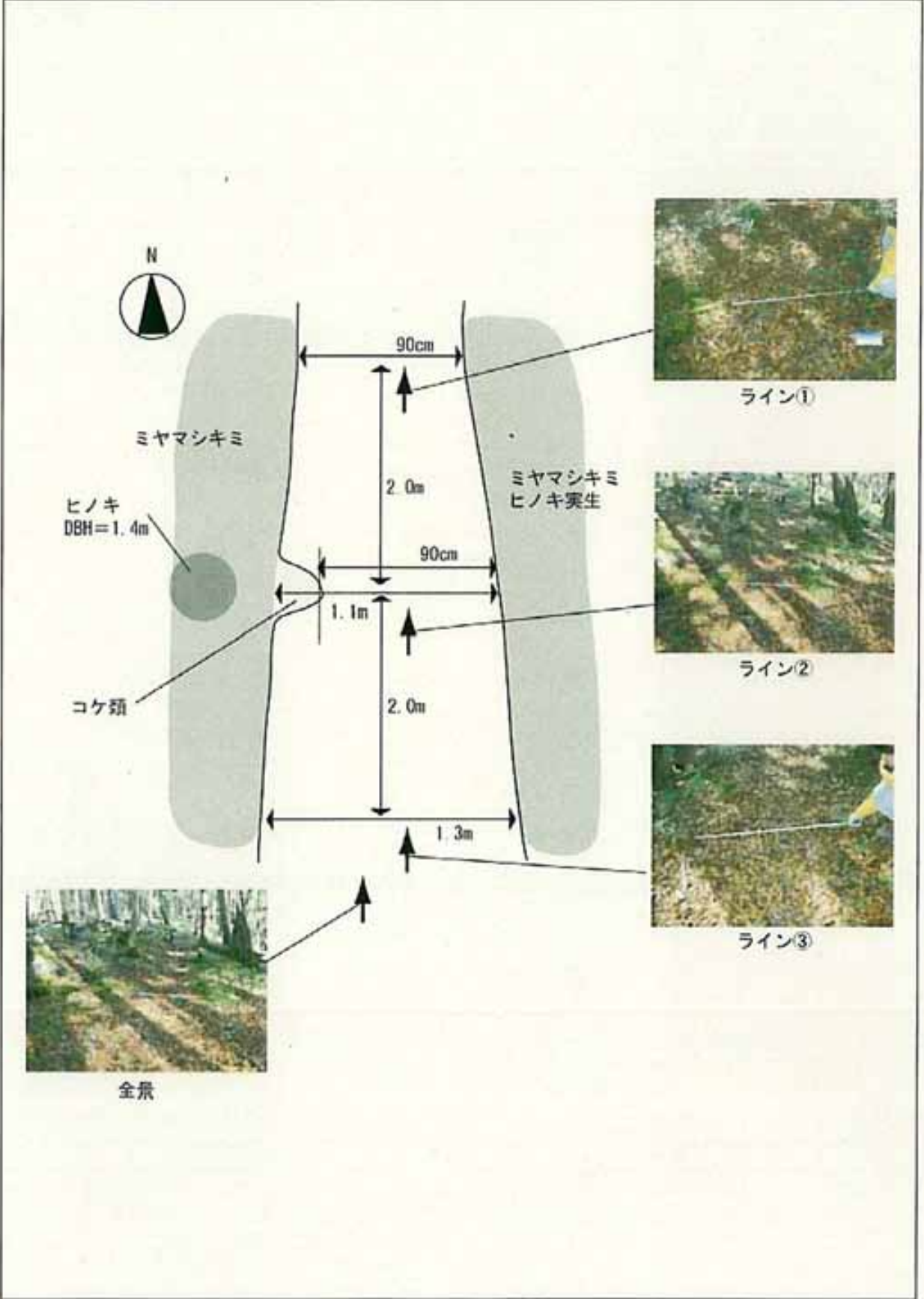
路線縦断勾配	<input type="checkbox"/> 急：20° 以上 <input type="checkbox"/> 緩：10～20° <input checked="" type="checkbox"/> 平：10° 未満 <input type="checkbox"/> 他（ ）				
地質	<input type="checkbox"/> 岩盤 <input type="checkbox"/> 砂礫 <input checked="" type="checkbox"/> 粘性土・有機質土 <input type="checkbox"/> 泥炭 <input type="checkbox"/> 他（ ）				
植生	上層	<input checked="" type="checkbox"/> ブナ <input checked="" type="checkbox"/> ミズナラ <input type="checkbox"/> トチノキ-サワグルミ <input checked="" type="checkbox"/> ヒノキ <input type="checkbox"/> スギ <input type="checkbox"/> ウラジロモミ <input type="checkbox"/> 他（ ）			
	下層	<input type="checkbox"/> スズタケ（有） <input type="checkbox"/> スズタケ（枯） <input type="checkbox"/> ミヤコザサ <input checked="" type="checkbox"/> ミヤマシキミ <input checked="" type="checkbox"/> 他（コケ類 ）			

荒廃状況

	種類	<input type="checkbox"/> 洗濯 <input type="checkbox"/> 複線化 <input type="checkbox"/> 裸地化 <input checked="" type="checkbox"/> 他（歩道外に立入りがみられた箇所）
平成19年度		ドライブウェイからの立入等により、歩道外にルートが形成されている。

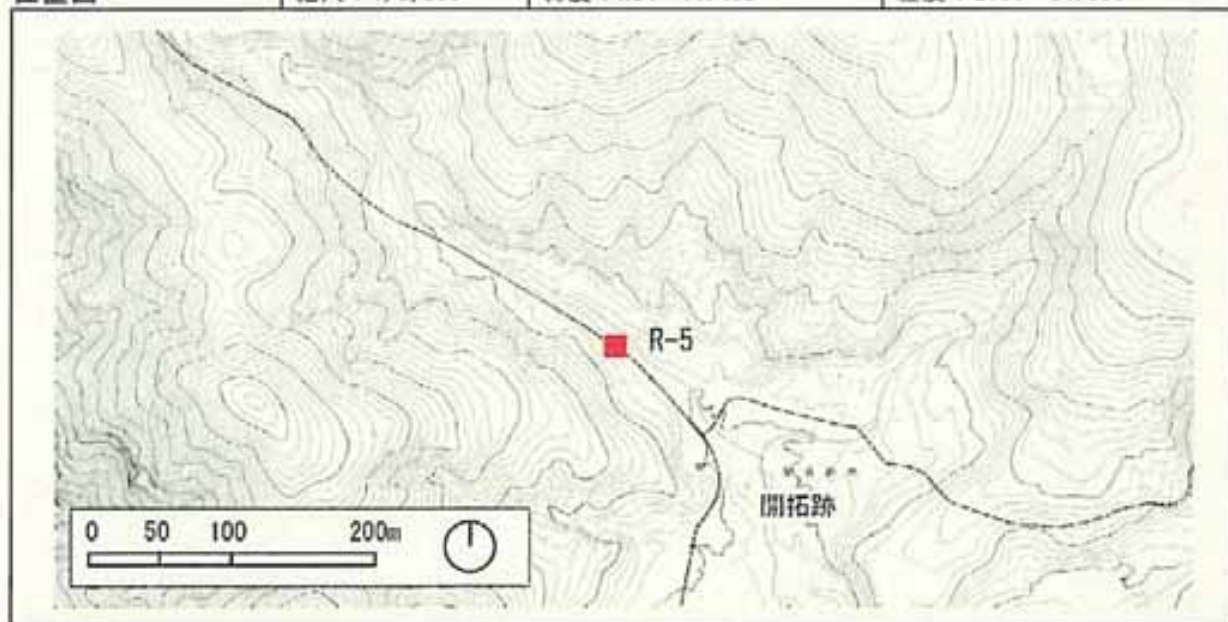
路線名	大台ヶ原周回線	地点番号	R-4
-----	---------	------	-----

現況模式図



路線名	大台ヶ原周回線	地点番号	R-5
-----	---------	------	-----

位置図 縮尺：1/5,000 緯度：N34° 11.403' 経度：E136° 04.350'



周辺状況

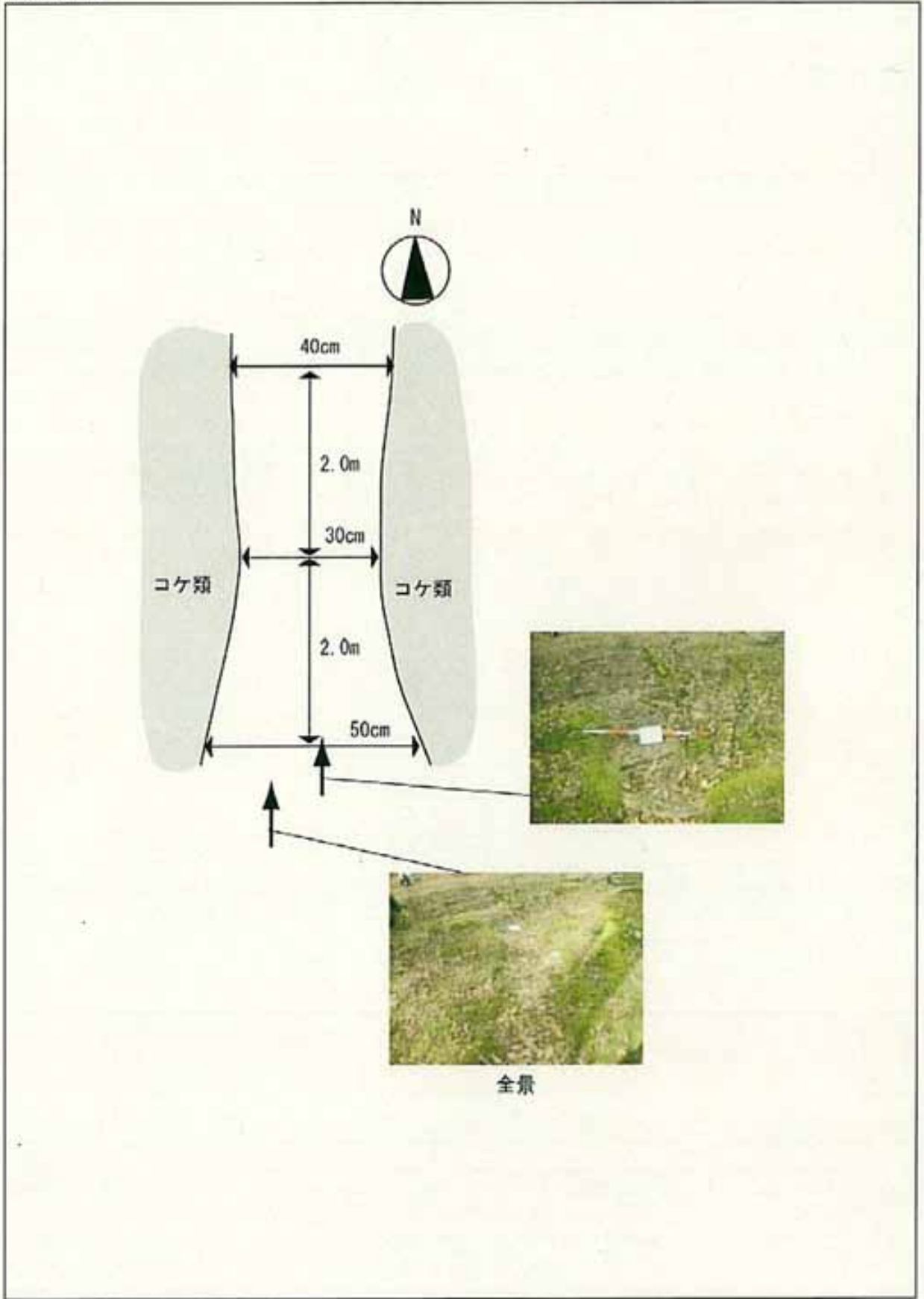
路線縦断勾配	<input type="checkbox"/> 急：20° 以上	<input type="checkbox"/> 緩：10~20°	<input checked="" type="checkbox"/> 平：10° 未満	<input type="checkbox"/> 他（ ）		
地質	<input type="checkbox"/> 岩盤	<input type="checkbox"/> 砂礫	<input checked="" type="checkbox"/> 粘性土・有機質土	<input type="checkbox"/> 泥炭 <input type="checkbox"/> 他（ ）		
植生	上層	<input checked="" type="checkbox"/> ブナ	<input checked="" type="checkbox"/> ミズナラ	<input type="checkbox"/> トチノキ・サワグルミ	<input checked="" type="checkbox"/> ヒノキ	<input type="checkbox"/> スギ
	下層	<input type="checkbox"/> ウラジロモミ	<input type="checkbox"/> 他（ ）	<input type="checkbox"/> スズタケ（有）	<input type="checkbox"/> スズタケ（枯）	<input type="checkbox"/> ミヤコザサ
		<input checked="" type="checkbox"/> ミヤマシキミ	<input checked="" type="checkbox"/> 他（コケ類）			

荒廃状況

	種類	<input type="checkbox"/> 洗掘	<input type="checkbox"/> 複線化	<input type="checkbox"/> 裸地化	<input checked="" type="checkbox"/> 他（歩道外に立入りがみられた箇所）
平成19年度	旧登山道				

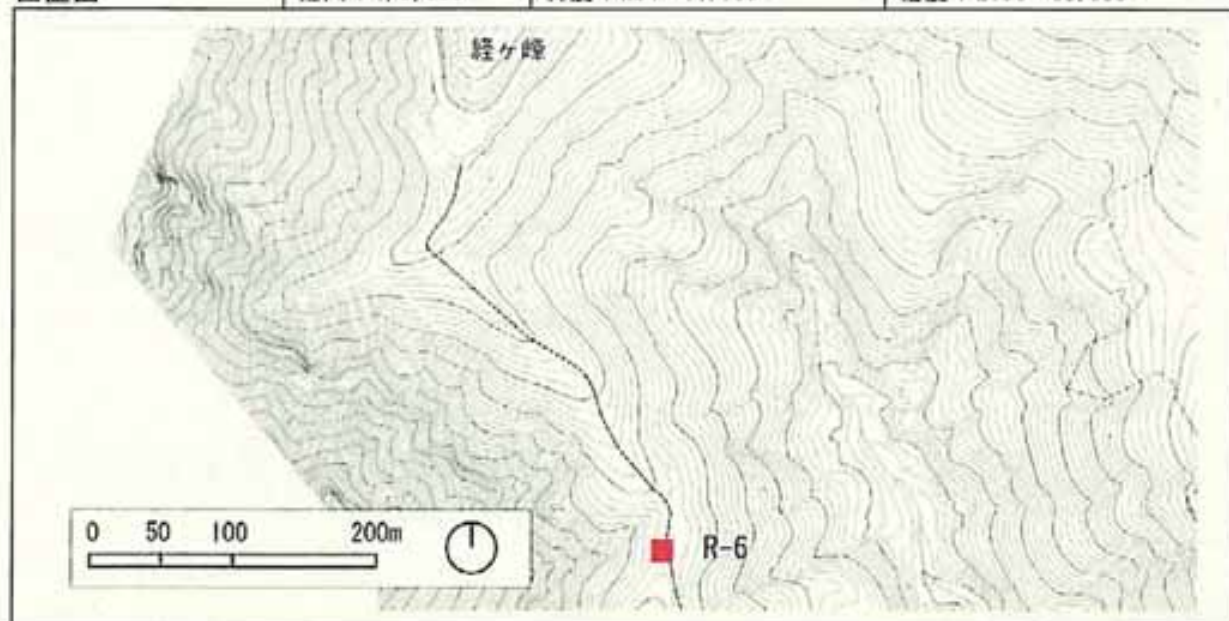
路線名	大台ヶ原周回線	地点番号	R-5
-----	---------	------	-----

現況模式図



路線名	大台ヶ原周回線	地点番号	R-6
-----	---------	------	-----

位置図	縮尺：1/5,000	緯度：N34° 11.700'	経度：E136° 03.953'
-----	------------	-----------------	------------------



周辺状況

路線縦断勾配	<input type="checkbox"/> 急：20° 以上 <input type="checkbox"/> 緩：10~20° <input checked="" type="checkbox"/> 平：10° 未満 <input type="checkbox"/> 他（ ）			
地質	<input type="checkbox"/> 岩盤 <input type="checkbox"/> 砂礫 <input checked="" type="checkbox"/> 粘性土・有機質土 <input type="checkbox"/> 泥炭 <input type="checkbox"/> 他（ ）			
植生	上層	<input checked="" type="checkbox"/> ブナ <input checked="" type="checkbox"/> ミズナラ <input type="checkbox"/> トチノキ-サワグルミ <input checked="" type="checkbox"/> ヒノキ <input type="checkbox"/> スギ <input type="checkbox"/> ウラジロモミ <input type="checkbox"/> 他（ ）		
	下層	<input type="checkbox"/> スズタケ（有） <input type="checkbox"/> スズタケ（枯） <input type="checkbox"/> ミヤコザサ <input checked="" type="checkbox"/> ミヤマシキミ <input checked="" type="checkbox"/> 他（コケ類 ）		

荒廃状況

	種類	<input type="checkbox"/> 洗濯 <input type="checkbox"/> 複線化 <input type="checkbox"/> 裸地化 <input checked="" type="checkbox"/> 他(歩道外に立入りが見られた箇所)
平成19年度	旧登山道	

路線名	大台ヶ原周回線	地点番号	R-6
-----	---------	------	-----

現況模式図

