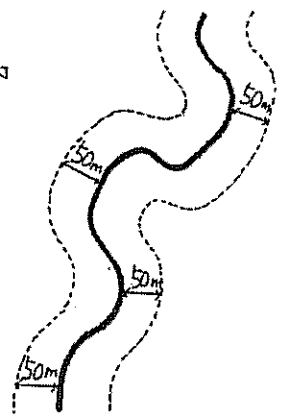


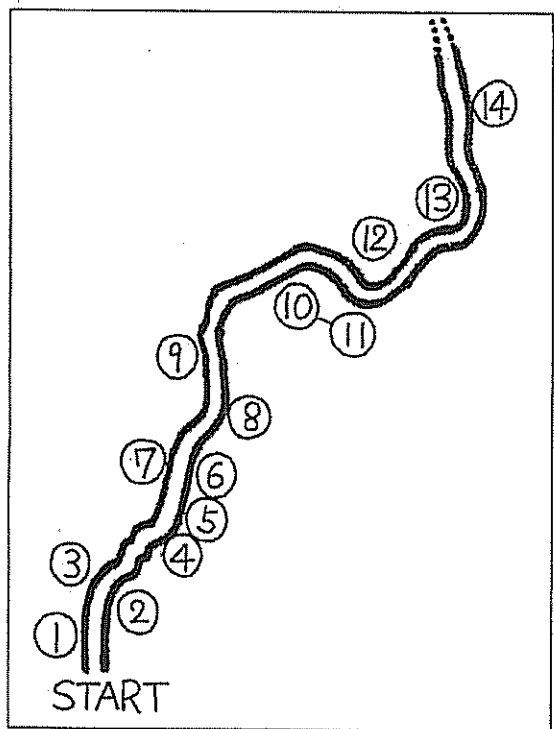
繁殖鳥類調査

(テリトリーマッピング法)

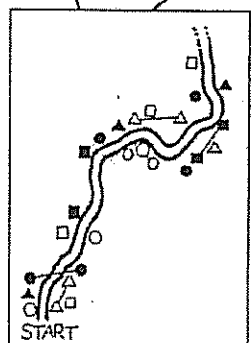
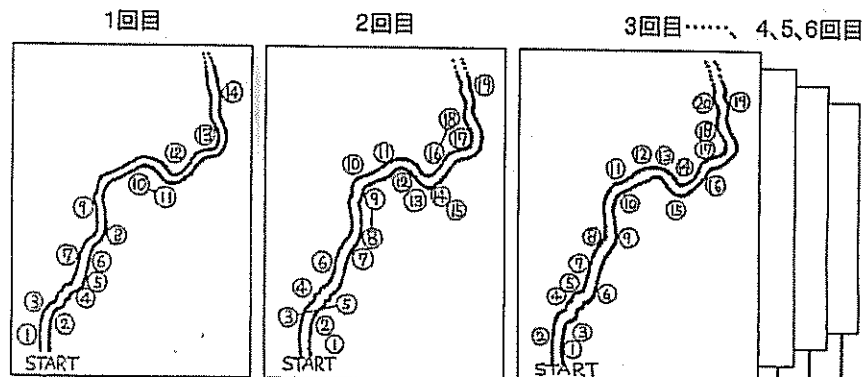
-7-



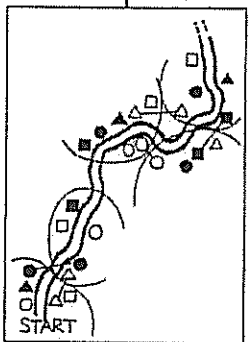
■ マッピングのかきかたの例



▼ テリトリーの分離のしかた



- は1回目
- は2回目
- は3回目
- は4回目
- △は5回目
- ▲は6回目



1. テリトリーマッピング用の地図を1種ずつ別に用意する。
2. 種ごとに各回の調査で出現した位置をテリトリーマッピング用地図に書き写す。
このとき1回目は○、2回目は●と記入するなど、調査回の違いがわかるようにしておく。
3. 同時記録や闘争の記録によりテリトリーの境を探し、できるだけ同じ調査回の記録が入らないようにして、記録を線でまとめてテリトリーを分ける。
4. 越冬期はテリトリーの分離ができないので、種ごとの出現位置の違いだけまとめる。