

写真1 植生調査地点写真(1)





	<p>地点名：V-1-A 大台教会下 a</p> <p>草本層植被率(%)</p> <table border="1" data-bbox="853 427 1294 524"> <thead> <tr> <th>A-1:~2m</th> <th>A-2:~5m</th> <th>A-3:~8m</th> </tr> </thead> <tbody> <tr> <td>10</td> <td>40</td> <td>40</td> </tr> </tbody> </table> <p>高さ(m)</p> <table border="1" data-bbox="853 568 1294 665"> <thead> <tr> <th>A-1:~2m</th> <th>A-2:~5m</th> <th>A-3:~8m</th> </tr> </thead> <tbody> <tr> <td>0.25</td> <td>0.2</td> <td>0.2</td> </tr> </tbody> </table>	A-1:~2m	A-2:~5m	A-3:~8m	10	40	40	A-1:~2m	A-2:~5m	A-3:~8m	0.25	0.2	0.2
A-1:~2m	A-2:~5m	A-3:~8m											
10	40	40											
A-1:~2m	A-2:~5m	A-3:~8m											
0.25	0.2	0.2											
	<p>地点名：V-1-B 大台教会下 a</p> <p>草本層植被率(%)</p> <table border="1" data-bbox="853 842 1294 938"> <thead> <tr> <th>B-1:~2m</th> <th>B-2:~5m</th> <th>B-3:~8m</th> </tr> </thead> <tbody> <tr> <td>45</td> <td>50</td> <td>70</td> </tr> </tbody> </table> <p>高さ(m)</p> <table border="1" data-bbox="853 983 1294 1079"> <thead> <tr> <th>B-1:~2m</th> <th>B-2:~5m</th> <th>B-3:~8m</th> </tr> </thead> <tbody> <tr> <td>0.3</td> <td>0.2</td> <td>0.2</td> </tr> </tbody> </table>	B-1:~2m	B-2:~5m	B-3:~8m	45	50	70	B-1:~2m	B-2:~5m	B-3:~8m	0.3	0.2	0.2
B-1:~2m	B-2:~5m	B-3:~8m											
45	50	70											
B-1:~2m	B-2:~5m	B-3:~8m											
0.3	0.2	0.2											
	<p>地点名：V-2-A ナゴヤ谷</p> <p>草本層植被率(%)</p> <table border="1" data-bbox="853 1258 1294 1355"> <thead> <tr> <th>A-1:~2m</th> <th>A-2:~5m</th> <th>A-3:~8m</th> </tr> </thead> <tbody> <tr> <td>60</td> <td>30</td> <td>35</td> </tr> </tbody> </table> <p>高さ(m)</p> <table border="1" data-bbox="853 1400 1294 1496"> <thead> <tr> <th>A-1:~2m</th> <th>A-2:~5m</th> <th>A-3:~8m</th> </tr> </thead> <tbody> <tr> <td>0.3</td> <td>0.4</td> <td>0.3</td> </tr> </tbody> </table>	A-1:~2m	A-2:~5m	A-3:~8m	60	30	35	A-1:~2m	A-2:~5m	A-3:~8m	0.3	0.4	0.3
A-1:~2m	A-2:~5m	A-3:~8m											
60	30	35											
A-1:~2m	A-2:~5m	A-3:~8m											
0.3	0.4	0.3											
	<p>地点名：V-2-B ナゴヤ谷</p> <p>草本層植被率(%)</p> <table border="1" data-bbox="853 1677 1294 1774"> <thead> <tr> <th>B-1:~2m</th> <th>B-2:~5m</th> <th>B-3:~8m</th> </tr> </thead> <tbody> <tr> <td>65</td> <td>65</td> <td>25</td> </tr> </tbody> </table> <p>高さ(m)</p> <table border="1" data-bbox="853 1818 1294 1915"> <thead> <tr> <th>B-1:~2m</th> <th>B-2:~5m</th> <th>B-3:~8m</th> </tr> </thead> <tbody> <tr> <td>0.15</td> <td>0.3</td> <td>0.2</td> </tr> </tbody> </table>	B-1:~2m	B-2:~5m	B-3:~8m	65	65	25	B-1:~2m	B-2:~5m	B-3:~8m	0.15	0.3	0.2
B-1:~2m	B-2:~5m	B-3:~8m											
65	65	25											
B-1:~2m	B-2:~5m	B-3:~8m											
0.15	0.3	0.2											

写真1 植生調査地点写真(2)




	<p>地点名：V-3-A 七ツ池</p> <p>草本層植被率(%)</p> <table border="1" data-bbox="852 427 1297 524"> <thead> <tr> <th>A-1:~2m</th> <th>A-2:~5m</th> <th>A-3:~8m</th> </tr> </thead> <tbody> <tr> <td>1</td> <td>50</td> <td>65</td> </tr> </tbody> </table> <p>高さ(m)</p> <table border="1" data-bbox="852 568 1297 665"> <thead> <tr> <th>A-1:~2m</th> <th>A-2:~5m</th> <th>A-3:~8m</th> </tr> </thead> <tbody> <tr> <td>0.08</td> <td>0.25</td> <td>0.27</td> </tr> </tbody> </table>	A-1:~2m	A-2:~5m	A-3:~8m	1	50	65	A-1:~2m	A-2:~5m	A-3:~8m	0.08	0.25	0.27
A-1:~2m	A-2:~5m	A-3:~8m											
1	50	65											
A-1:~2m	A-2:~5m	A-3:~8m											
0.08	0.25	0.27											
	<p>地点名：V-3-B 七ツ池</p> <p>草本層植被率(%)</p> <table border="1" data-bbox="852 837 1297 934"> <thead> <tr> <th>B-1:~2m</th> <th>B-2:~5m</th> <th>B-3:~8m</th> </tr> </thead> <tbody> <tr> <td>25</td> <td>30</td> <td>50</td> </tr> </tbody> </table> <p>高さ(m)</p> <table border="1" data-bbox="852 978 1297 1075"> <thead> <tr> <th>B-1:~2m</th> <th>B-2:~5m</th> <th>B-3:~8m</th> </tr> </thead> <tbody> <tr> <td>0.3</td> <td>0.1</td> <td>0.37</td> </tr> </tbody> </table>	B-1:~2m	B-2:~5m	B-3:~8m	25	30	50	B-1:~2m	B-2:~5m	B-3:~8m	0.3	0.1	0.37
B-1:~2m	B-2:~5m	B-3:~8m											
25	30	50											
B-1:~2m	B-2:~5m	B-3:~8m											
0.3	0.1	0.37											
	<p>地点名：V-4-A 開拓分岐</p> <p>草本層植被率(%)</p> <table border="1" data-bbox="852 1247 1297 1344"> <thead> <tr> <th>A-1:~2m</th> <th>A-2:~5m</th> <th>A-3:~8m</th> </tr> </thead> <tbody> <tr> <td>0</td> <td>0.1</td> <td>1</td> </tr> </tbody> </table> <p>高さ(m)</p> <table border="1" data-bbox="852 1388 1297 1485"> <thead> <tr> <th>A-1:~2m</th> <th>A-2:~5m</th> <th>A-3:~8m</th> </tr> </thead> <tbody> <tr> <td>-</td> <td>0.05</td> <td>0.05</td> </tr> </tbody> </table>	A-1:~2m	A-2:~5m	A-3:~8m	0	0.1	1	A-1:~2m	A-2:~5m	A-3:~8m	-	0.05	0.05
A-1:~2m	A-2:~5m	A-3:~8m											
0	0.1	1											
A-1:~2m	A-2:~5m	A-3:~8m											
-	0.05	0.05											
	<p>地点名：V-4-B 開拓分岐</p> <p>草本層植被率(%)</p> <table border="1" data-bbox="852 1657 1297 1753"> <thead> <tr> <th>B-1:~2m</th> <th>B-2:~5m</th> <th>B-3:~8m</th> </tr> </thead> <tbody> <tr> <td>0.1</td> <td>0.5</td> <td>0.1</td> </tr> </tbody> </table> <p>高さ(m)</p> <table border="1" data-bbox="852 1798 1297 1895"> <thead> <tr> <th>B-1:~2m</th> <th>B-2:~5m</th> <th>B-3:~8m</th> </tr> </thead> <tbody> <tr> <td>0.05</td> <td>0.05</td> <td>0.05</td> </tr> </tbody> </table>	B-1:~2m	B-2:~5m	B-3:~8m	0.1	0.5	0.1	B-1:~2m	B-2:~5m	B-3:~8m	0.05	0.05	0.05
B-1:~2m	B-2:~5m	B-3:~8m											
0.1	0.5	0.1											
B-1:~2m	B-2:~5m	B-3:~8m											
0.05	0.05	0.05											



写真1 植生調査地点写真(3)



	地点名 : V-5-A 大台教会下 b		
	草本層植被率(%)		
	A-1:~2m	A-2:~5m	A-3:~8m
	20	30	55
	高さ(m)		
	A-1:~2m	A-2:~5m	A-3:~8m
	0.3	0.3	0.3
	地点名 : V-5-B 大台教会下 b		
	草本層植被率(%)		
	B-1:~2m	B-2:~5m	B-3:~8m
	15	70	60
	高さ(m)		
	B-1:~2m	B-2:~5m	B-3:~8m
	0.3	0.3	0.3

別表 1



平成 19 年度 西大台地区利用に関する植生モニタリング調査結果



V-1a-A (大台教会下 a)				V-1a-B (大台教会下 a)			
種 名	調査区および歩道からの距離			種 名	調査区および歩道からの距離		
	~2m 1	~5m 2	~8m 3		~2m 1	~5m 2	~8m 3
ミヤコザサ	1・2	3・3	2・2	ミヤコザサ	3・3	3 3	4 4
シコクスミレ	+・2	+・2	1・2	シコクスミレ	1・2	1 2	1 2
イトスゲ	+	+・2	+・2	イトスゲ	+・2	+ 2	+ 2
コミヤマカタバミ	+	+・2	+・2	コミヤマカタバミ	+・2	+ 2	+
ホガエリガヤ	+	+・2	+・2	ヤマカモジグサ	+・2	+	+
ホガエリガヤ?		+・2	+・2	オオイタヤマメイゲツ	+	+ 2	+
シシガシラ			+・2	スゲsp.	+	+	+ 2
オオイタヤマメイゲツ	+	+	+	オオミネテンナンショウ		+	+ 2
ツルアジサイ	+	+	+	ツルアジサイ	+	+	+
コチャルメルソウ	+		+	ウラジロモミ	+	+	
ウラジロモミ		+	+	タニソバ		+	+
オオミネテンナンショウ		+	+	ツクバネソウ		+	+
ブナ		+	+	ブナ		+	+
ホソバトウゲシバ		+	+	カマツカ	+		
ヤマカモジグサ	+			ミズメ	+		
シナノキ		+		シシガシラ		+	
イワガラミ			+	ナガバモミジイチゴ		+	
ミヤマタニタデ			+	イワセントウソウ		+	
イワセントウソウ			+	ホソバトウゲシバ		+	
クマイチゴ			+	コバノトネリコ		+	
シラネワラビ?			+	ヒノキ		+	
カマツカ			+	イワガラミ		+	
				ナナカマド		+	
				ヒメノガリヤス		+	
				タンナサワフタギ		+	
				サワオトギリ		+	
				ミヤマタニタデ			+
				ワチガイソウ			+
				クマイチゴ			+

 外来種(国外由来)
 踏み付け種

 外来種(国外由来)
 踏み付け種

V-1b-A (大台教会下 b)				V-1b-B (大台教会下 b)			
種 名	調査区および歩道からの距離			種 名	調査区および歩道からの距離		
	~2m 1	~5m 2	~8m 3		~2m 1	~5m 2	~8m 3
ミヤコザサ	2・2	3・3	4・4	ミヤコザサ	1・2	4・4	4・4
ウラジロモミ	+	+		イトスゲ	+・2	+・2	+
ヒメミヤマスミレ	+			オオイタヤマメイゲツ		+	+
シナノキ		+		コミヤマカタバミ	+		
イトスゲ			+	カエデsp.	+		
				タニギキョウ	+		
				ウラジロモミ	+		
				シコクスミレ	+		
				ヒメミヤマスミレ		+	
				ホソバトウゲシバ		+	
				カマツカ		+	
				クマシデ?		+	
				アオハダ			+

 外来種(国外由来)
 踏み付け種

 外来種(国外由来)
 踏み付け種

V-2-A (ナゴヤ谷)

種名	調査区および歩道からの距離		
	~2m	~5m	~8m
	1	2	3
コヌカグサ	3・3	2・2	1・2
クサイ	1・2		
オオバコ			+・2
コウゾリナ	+・2	+・2	+
ヤマカモジグサ		1・2	2・2
シコクスミレ		+・2	1・2
バイケイソウ	+	+・2	+
サワオトギリ		+	+
イトスゲ		+	+
バライチゴ		+	+
イグサ		+	
ノリウツギ		+	
コバノネリコ		+	
カワチブシ			+
クマイチゴ			+
キハダ			+
スゲsp.			+
ナガバモミジイチゴ			+
カエデsp.			+

外来種(国外由来)
踏み付け種

V-2-B (ナゴヤ谷)

種名	調査区および歩道からの距離		
	~2m	~5m	~8m
	1	2	3
コヌカグサ	4・4	3・3	1・2
クサイ	1・2		
シコクスミレ	+	+・2	1・2
コウゾリナ	+・2	+・2	+
バイケイソウ		+・2	+
ヤマカモジグサ			+・2
サワオトギリ	+	+	
ウラジロモミ		+	+
ノリウツギ		+	
ヒカゲノカズラ		+	
コナスビ			+
イグサ			+
バライチゴ			+
カエデsp.			+
ミズメ			+
ナナカマド			+

外来種(国外由来)
踏み付け種

V-3-A (七ツ池)

種名	調査区および歩道からの距離		
	~2m	~5m	~8m
	1	2	3
シコクスミレ	+・2	+・2	+
ウラジロモミ	+	+・2	+・2
ミヤマシキミ		+	4・4
マンサク		3・3	+
オオイタヤメイゲツ		+・2	+
コミヤマカタバミ		+	+・2
ホソバトウゲシバ		+	+・2
コバノネリコ	+		+
ユキザサ		+	+
ツルアジサイ		+	+
シシガシラ	+		
ミズメ	+		
タニギキョウ		+	
スズタケ		+	
キハダ		+	
アオハダ		+	
タラノキ		+	
イチヤクソウ			+

外来種(国外由来)
踏み付け種



V-3-B (七ツ池)

種名	調査区および歩道からの距離		
	~2m	~5m	~8m
	1	2	3
シコクスミレ	+・2	2・2	1・2
ミヤマシキミ	2・2	+	2・2
コミヤマカタバミ	+	1・2	+・2
ホソバトウゲシバ	+	+・2	+・2
ウラジロモミ	+	+・2	+・2
ツルアジサイ	+・2	+	
ミズメ		+・2	+
ミヤマトウバナ			1・2
スズタケ			+・2
オオイタヤメイゲツ	+	+	
ヒノキ	+	+	
カマツカ		+	+
コバノネリコ	+		
ナガバモミジイチゴ	+		
イトスゲ	+		
タニギキョウ	+		
タラノキ		+	
リョウブ		+	
ユキザサ			+

外来種(国外由来)
踏み付け種



V-4-A (開拓分岐)

種名	調査区および歩道からの距離		
	~2m	~5m	~8m
	1	2	3
シコクスミレ		+	+
ヒノキ			+
カンスゲsp.			+
タニギキョウ			+
ミズメ			+
ウラジロモミ			+
ツタウルシ			+

 外来種(国外由来)
 踏み付け種

V-4-B (開拓分岐)

種名	調査区および歩道からの距離		
	~2m	~5m	~8m
	1	2	3
ウラジロモミ	+	+	+
シコクスミレ	+		
オオイタヤメイゲツ	+		
リョウブ	+		
カンスゲsp.		+	
タニギキョウ			+

 外来種(国外由来)
 踏み付け種